

**ТОВАРИСТВО З ОБМЕЖЕНОЮ ВІДПОВІДАЛЬНІСТЮ
"НАУКОВО-ВИРОБНИЧА ФІРМА ГЕОКАД"**

Договір: № 5/71 від 10.10.2024 р.
Кваліфікаційний сертифікат
інженера-землевпорядника: № 010158 від 20.05.13р.

ДЕТАЛЬНИЙ ПЛАН
частини території селища Слобожанське щодо перспективного
розвитку житлової та громадської забудови з урахуванням її
функціонального та цільового призначення і інвестиційної
привабливості

ТОМ 3.

Текстові та графічні матеріали «Землевпорядна частина»

**Замовник: Відділ з питань будівництва, містобудування, архітектури та
містобудівного кадастру Слобожанської селищної ради**

ЧАСТИНА "Комплексна оцінка території"

**Розділи: "Землеустрій та землекористування",
"Обмеження у використанні земельних ділянок"**

ЧАСТИНА "Обґрунтування проектних рішень"

Розділ "Обмеження у використанні земельних ділянок",

Розділ: "Землеустрій та землекористування"

Директор

Сертифікований інженер-
землевпорядник



Л.В. Ткаченко

Л.В. Ткаченко

м. Дніпро
2024 р.

ЧАСТИНА "Комплексна оцінка території"

Розділ "Землеустрій та землекористування" Загальні відомості

Об'єктом землеустрою Детального плану, є територія розташована в мікрорайоні "Золоті Ключі" селища Слобожанського та обмежена магістральними вулицями (автодорогами): зі сходу – вул. Логістична, з заходу – автодорога міжнародного значення М-30; з півдня територія прилягає до тепличного комплексу та території району Володимирський. Площа території проєктування складає 132,57 га.

При виконання робіт використані дані Державного земельного кадастру станом на вересень 2024 року. Відповідно до даних державного земельного кадастру в межах проєктування розташовано повністю або частково 318 земельних ділянок, частина території площею 6,45 га не сформована в земельні ділянки

Тематичний підрозділ Сучасне використання земель

Землі в межах території проєктування належать до державної власності 5,93 га, комунальної власності 103,41 га, приватної власності 23,23 га. За категоріями земель землі розподілені на землі сільськогосподарського призначення 7,61 га, землі житлової та громадської забудови 73,66 га, Землі промисловості, транспорту, електронних комунікацій, енергетики, оборони та іншого призначення 51,30 га.

Детальний розподіл земель за формами власності в розрізі угідь із зазначенням категорії та виду цільового призначення наведено в Таблиці 1 до Плану сучасного використання земель за формою власності із зазначенням категорій та виду цільового призначення, з урахуванням наявних обмежень та обтяжень.

В Таблиці 3 до Плану сучасного використання земель за формою власності із зазначенням категорій та виду цільового призначення, з урахуванням наявних обмежень та обтяжень наведено відомості щодо сформованих земельних ділянок з зазначенням кадастрового номера, категорії земель, коду цільового призначення, площі земельної ділянки по документам та фактична, формою власності, відомостями щодо угідь.

За даними державного земельного кадастру 42 земельні ділянки державної або комунальної власності, в тому числі одна державної власності, сорок одна комунальної власності, загальною площею 79,39 га перебувають в користуванні:



| № з/п | Адреса ділянки | Кад. номер | Категорія земель | Код КВЦП | Форма власності | Площа земельної ділянки, га | Власник | Вид користування | Користувач |
|-------|------------------------------------|------------------------|---|----------|----------------------|-----------------------------|---|-------------------------------|--|
| 1 | | 1221455800:02:007:0002 | Землі промисловості, транспорту, електронних комунікацій, енергетики, оборони та іншого призначення | 12.04 | державна власність | 13,3873 | Держава в особі Дніпровська району ДАДО | Право постійного користування | Служба автодоріг в Дніпропетровській області |
| 2 | сmt Ювілейне, земельна ділянка, 32 | 1221455800:02:001:0419 | Землі житлової та громадської забудови | 03.07 | комунальна власність | 1,0024 | Територіальна громада селища Слобожанське | Право оренди землі | ТОВ "ВЕСТ ОЙЛ ГРУП" |
| 3 | сmt. Слобожанське | 1221455800:02:001:0929 | Землі житлової та громадської забудови | 03.07 | комунальна власність | 0,1403 | Територіальна громада селища Слобожанське | Право оренди землі | ТОВ«МБК «Україна-Канада» |
| 4 | сmt. Слобожанське | 1221455800:02:001:0969 | Землі промисловості, транспорту, електронних комунікацій, енергетики, оборони та іншого призначення | 13.06 | комунальна власність | 15,3441 | Територіальна громада селища Слобожанське | Право оренди землі | ТОВ "СОЛАР ГОЛДЕН КІЗ" |
| 5 | сmt Слобожанське | 1221455800:02:001:1076 | Землі житлової та громадської забудови | 03.10 | комунальна власність | 0,2 | Територіальна громада селища Слобожанське | Право оренди землі | Крупа Володимир Миколайович |
| 6 | сmt Слобожанське | 1221455800:02:001:1077 | Землі житлової та громадської забудови | 03.10 | комунальна власність | 0,2 | Територіальна громада селища Слобожанське | Право оренди землі | Крупа Володимир Миколайович |
| 7 | сmt. Слобожанське | 1221455800:02:001:1078 | Землі житлової та громадської забудови | 03.10 | комунальна власність | 0,2 | Територіальна громада селища Слобожанське | Право оренди землі | Крупа Володимир Миколайович |



| № з/п | Адреса ділянки | Кад. номер | Категорія земель | Код КВЦП | Форма власності | Площа земельної ділянки, га | Власник | Вид користування | Користувач |
|-------|--|------------------------|---|----------|----------------------|-----------------------------|---|--------------------|---------------------------|
| 8 | сmt Слобожанське | 1221455800:02:001:1413 | Землі промисловості, транспорту, електронних комунікацій, енергетики, оборони та іншого призначення | 14.01 | комунальна власність | 2,8272 | Територіальна громада селища Слобожанське | Право оренди землі | ТОВ "СОЛАР ГОЛДЕН КІЗ" |
| 9 | Ювілейна селищна рада | 1221455800:01:001:0016 | Землі житлової та громадської забудови | 02.11 | комунальна власність | 0,0901 | Територіальна громада селища Слобожанське | Відомості відсутні | ТОВ "МБК "Україна-Канада" |
| 10 | сmt Ювілейне, земельна ділянка, 33 | 1221455800:02:001:0420 | Землі житлової та громадської забудови | 03.07 | комунальна власність | 0,785 | Територіальна громада селища Слобожанське | Право оренди землі | ТОВ "ВЕСТ ОЙЛ ГРУП" |
| 11 | сmt.Слобожанське, вулиця Кримська, 111 | 1221455800:02:001:0469 | Землі житлової та громадської забудови | 03.07 | комунальна власність | 0,3927 | Територіальна громада селища Слобожанське | Право оренди землі | ТОВ "ГЛУСКО РІТЕЙЛ" |
| 12 | сmt Ювілейне, вулиця Жасмінова, 27 | 1221455800:02:001:0664 | Землі житлової та громадської забудови | 03.07 | комунальна власність | 1 | Територіальна громада селища Слобожанське | Право оренди землі | ТОВ "ГК ЛІДЕР" |
| 13 | сmt. Слобожанське | 1221455800:02:001:0966 | Землі житлової та громадської забудови | 03.10 | комунальна власність | 0,0709 | Територіальна громада селища Слобожанське | Право оренди землі | ТОВ "МБК "Україна-Канада" |
| 14 | сmt. Слобожанське | 1221455800:02:001:0967 | Землі промисловості, транспорту, електронних комунікацій, енергетики, оборони та іншого призначення | 14.01 | комунальна власність | 13,7556 | Територіальна громада селища Слобожанське | Право оренди землі | ТОВ "СОЛАР ГОЛДЕН КІЗ" |
| 15 | сmt. Слобожанське | 1221455800:02:001:0970 | Землі житлової та громадської забудови | 03.15 | комунальна власність | 0,1636 | Територіальна громада селища Слобожанське | Право оренди землі | ТОВ«МБК «Україна-Канада» |
| 16 | сmt. Слобожанське | 1221455800:02:001:0974 | Землі житлової та громадської забудови | 03.10 | комунальна власність | 0,1817 | Територіальна громада селища Слобожанське | Право оренди землі | ТОВ«МБК «Україна-Канада» |



| № з/п | Адреса ділянки | Кад. номер | Категорія земель | Код КВЦП | Форма власності | Площа земельної ділянки, га | Власник | Вид користування | Користувач |
|-------|-------------------|------------------------|--|----------|----------------------|-----------------------------|---|--------------------|--------------------------|
| 17 | сmt. Слобожанське | 1221455800:02:001:0975 | Землі житлової та громадської забудови | 03.10 | комунальна власність | 0,1917 | Територіальна громада селища Слобожанське | Право оренди землі | ТОВ«МБК «Україна-Канада» |
| 18 | сmt. Слобожанське | 1221455800:02:001:0976 | Землі житлової та громадської забудови | 03.10 | комунальна власність | 0,2018 | Територіальна громада селища Слобожанське | Право оренди землі | ТОВ«МБК «Україна-Канада» |
| 19 | сmt. Слобожанське | 1221455800:02:001:0977 | Землі житлової та громадської забудови | 03.10 | комунальна власність | 0,2113 | Територіальна громада селища Слобожанське | Право оренди землі | ТОВ«МБК «Україна-Канада» |
| 20 | сmt. Слобожанське | 1221455800:02:001:0978 | Землі житлової та громадської забудови | 03.10 | комунальна власність | 0,2227 | Територіальна громада селища Слобожанське | Право оренди землі | ТОВ«МБК «Україна-Канада» |
| 21 | сmt. Слобожанське | 1221455800:02:001:0979 | Землі житлової та громадської забудови | 03.10 | комунальна власність | 0,2319 | Територіальна громада селища Слобожанське | Право оренди землі | ТОВ«МБК «Україна-Канада» |
| 22 | сmt. Слобожанське | 1221455800:02:001:0980 | Землі житлової та громадської забудови | 03.10 | комунальна власність | 0,2126 | Територіальна громада селища Слобожанське | Право оренди землі | ТОВ«МБК «Україна-Канада» |
| 23 | сmt. Слобожанське | 1221455800:02:001:0981 | Землі житлової та громадської забудови | 03.10 | комунальна власність | 0,175 | Територіальна громада селища Слобожанське | Право оренди землі | ТОВ«МБК «Україна-Канада» |
| 24 | сmt. Слобожанське | 1221455800:02:001:0982 | Землі житлової та громадської забудови | 03.10 | комунальна власність | 0,1695 | Територіальна громада селища Слобожанське | Право оренди землі | ТОВ«МБК «Україна-Канада» |
| 25 | сmt. Слобожанське | 1221455800:02:001:0983 | Землі житлової та громадської забудови | 03.10 | комунальна власність | 0,1724 | Територіальна громада селища Слобожанське | Право оренди землі | ТОВ«МБК «Україна-Канада» |

| № з/п | Адреса ділянки | Кад. номер | Категорія земель | Код КВЦП | Форма власності | Площа земельної ділянки, га | Власник | Вид користування | Користувач |
|-------|---------------------------------|------------------------|---|----------|----------------------|-----------------------------|---|--------------------|--|
| 26 | смт. Слобожанське | 1221455800:02:001:0984 | Землі житлової та громадської забудови | 03.10 | комунальна власність | 0,1761 | Територіальна громада селища Слобожанське | Право оренди землі | ТОВ«МБК «Україна-Канада» |
| 27 | смт. Слобожанське | 1221455800:02:001:0985 | Землі житлової та громадської забудови | 03.10 | комунальна власність | 0,1822 | Територіальна громада селища Слобожанське | Право оренди землі | ТОВ«МБК «Україна-Канада» |
| 28 | смт. Слобожанське | 1221455800:02:001:0986 | Землі житлової та громадської забудови | 03.10 | комунальна власність | 0,1944 | Територіальна громада селища Слобожанське | Право оренди землі | ТОВ«МБК «Україна-Канада» |
| 29 | смт. Слобожанське | 1221455800:02:001:0987 | Землі житлової та громадської забудови | 03.10 | комунальна власність | 1,4919 | Територіальна громада селища Слобожанське | Право оренди землі | ТОВ«МБК «Україна-Канада» |
| 30 | смт. Слобожанське | 1221455800:02:001:0989 | Землі житлової та громадської забудови | 03.10 | комунальна власність | 9,3429 | Територіальна громада селища Слобожанське | Право оренди землі | ТОВ«Солар Голден Кіз» |
| 31 | смт. Слобожанське | 1221455800:02:001:1019 | Землі житлової та громадської забудови | 03.10 | комунальна власність | 2,3099 | Територіальна громада селища Слобожанське | Право оренди землі | Бабенко Анатолій Семенович Коваленко Ілона Вікторівна Маймур Галина Яківна |
| 32 | смт Ювілейне, вулиця Дружби, 17 | 1221455800:01:001:0017 | Землі промисловості, транспорту, електронних комунікацій, енергетики, оборони та іншого призначення | 12.11 | комунальна власність | 0,3 | Територіальна громада селища Слобожанське | Право оренди землі | ТОВ "ГІЛТОН" |
| 33 | смт Слобожанське | 1221455800:02:001:0552 | Землі житлової та громадської забудови | 02.03 | комунальна власність | 0,8362 | Територіальна громада селища Слобожанське | Право оренди землі | ПрАТ "Аграрно-виробниче підприємство "Содружество" |
| 34 | смт. Слобожанське | 1221455800:02:001:0581 | Землі житлової та громадської забудови | 02.01 | комунальна власність | 0,0546 | Територіальна громада селища Слобожанське | Право оренди землі | ТОВ«МБК «Україна-Канада» |



| № з/п | Адреса ділянки | Кад. номер | Категорія земель | Код КВЦП | Форма власності | Площа земельної ділянки, га | Власник | Вид користування | Користувач |
|--------|---|------------------------|---|----------|----------------------|-----------------------------|---|--|---|
| 35 | смт Слобожанське | 1221455800:02:001:1021 | Землі житлової та громадської забудови | 02.03 | комунальна власність | 0,973 | Територіальна громада селища Слобожанське | Право оренди землі | ПрАТ "Аграрно-виробниче підприємство"Содружество" |
| 36 | смт Слобожанське | 1221455800:02:001:1023 | Землі житлової та громадської забудови | 02.03 | комунальна власність | 0,9048 | Територіальна громада селища Слобожанське | Право оренди землі | ПрАТ "Аграрно-виробниче підприємство"Содружество" |
| 37 | смт Слобожанське | 1221455800:02:001:0219 | Землі житлової та громадської забудови | 03.15 | комунальна власність | 4,3242 | Територіальна громада селища Слобожанське | Право оренди землі | ПрАТ "Аграрно-виробниче підприємство"Содружество" |
| 38 | смт Слобожанське | 1221455800:02:006:0006 | Землі житлової та громадської забудови | 02.06 | комунальна власність | 1,67 | Територіальна громада селища Слобожанське | Право постійного користування земельною ділянкою | ГАРАЖНО-БУДІВЕЛЬНИЙ КООПЕРАТИВ "ЮГ" |
| 39 | смт Слобожанське, вулиця 8 Марта, 23 | 1221455800:02:006:0012 | Землі сільськогосподарського призначення | 01.13 | комунальна власність | 0,2499 | Територіальна громада селища Слобожанське | Право постійного користування земельною ділянкою | ПрАТ "Аграрно-виробниче підприємство"Содружество" |
| 40 | смт. Слобожанське, вулиця Соборна, 14 А | 1221455800:02:001:1416 | Землі промисловості, транспорту, електронних комунікацій, енергетики, оборони та іншого призначення | 14.02 | комунальна власність | 0,002 | Територіальна громада селища Слобожанське | Право оренди землі | Пашкевич Оксана Сергіївна |
| 41 | смт Слобожанське, вулиця Слобожанська, 23 | 1221455800:02:006:0016 | Землі сільськогосподарського призначення | 01.13 | комунальна власність | 4,7843 | Територіальна громада селища Слобожанське | Право оренди землі | ПрАТ "Аграрно-виробниче підприємство"Содружество" |
| 42 | смт Ювілейне, вулиця Харківська, 86 | 1221455800:02:001:0049 | Землі житлової та громадської забудови | 02.01 | комунальна власність | 0,06 | Територіальна громада селища Слобожанське | Право оренди землі | ТОВ "МБК "Україна-Канада" |
| Всього | | | | | | 79,3862 | | | |



В Таблиці 4 до Плану сучасного використання земель за формою власності із зазначенням категорій та виду цільового призначення, з урахуванням наявних обмежень та обтяжень наведено відомості щодо земель не сформованих земельних ділянок з зазначенням категорії земель, коду цільового призначення, площі, форми власності, відомостей про угоддя.

Розділ "Обмеження у використанні земельних ділянок"
Тематичний підрозділ "Існуючі обмеження у використанні земельних ділянок"

Відомості про існуючі обмеження у використанні земельних ділянок встановлені на момент розроблення детального плану наведено в Таблиці 2 до Плану сучасного використання земель за формою власності із зазначенням категорій та виду цільового призначення, з урахуванням наявних обмежень та обтяжень.



ЧАСТИНА "Обґрунтування проектних рішень"

Розділ "Обмеження у використанні земельних ділянок" **Тематичний підрозділ "Проектні обмеження у використанні** **земельних ділянок"**

Містить інформацію щодо:

- меж відповідних обмежень у використанні земельних ділянок, які повинні бути встановлені в результаті реалізації проектних рішень детального плану території;
- режимоутворюючих об'єктів, які обумовлюватимуть наявність відповідних обмежень.

Відомості щодо обмежень які необхідно внести до державного земельного кадастру на підставі розробленої містобудівної документації наведені в Плані обмежень у використанні земель, відомості про які підлягають внесенню до Державного земельного кадастру на підставі розробленої містобудівної документації та Таблиці 5 Обмеження у використанні земель, відомості про які підлягають внесенню до Державного земельного кадастру на підставі розробленої містобудівної документації, Таблиці 6 Перелік земельних ділянок, щодо яких встановлено обмеження у використанні земель.

Режим використання земель в зонах дії обмежень визначається відповідними нормативними актами.


Розділ: "Землеустрій та землекористування" **Тематичний підрозділ "Землевпорядні заходи перспективного** **використання земель"**

Перспективний розподіл земель за категоріями, видами цільового призначення земель, угіддями з урахуванням наявних обмежень (обтяжень), земель (територій) загального користування наведено в Таблиці 7. Перспективний розподіл земель за категоріями, видами цільового призначення, власниками

Передача земель з державної власності в комунальну не передбачена, для земель державної власності можливий вид речового права – право постійного користування, набуття якого здійснюється в порядку передбаченому Земельним кодексом України.

Земельні ділянки комунальної власності можуть передаватися в постійне користування, приватну власність в порядку передбаченому для безоплатної передачі, в оренду за результатами земельних торгів або на підставі рішень селищної ради при наявності підстав передавати ділянки без проведення земельних торгів.

Технічним завданням на розроблення документації не передбачено визначення ділянок комунальної власності для безоплатної передачі у



приватну власність, для продажу земельних ділянок комунальної власності або прав на них на земельних торгах, у зв'язку з цим таких передліків не складалось.

Розміщення об'єктів, щодо яких відповідно до закону може здійснюватися примусове відчуження земельних ділянок з мотивів суспільної необхідності розробленою документацією не пропонується.

Тематичний підрозділ "Формування земельних ділянок"

Детальний план території може передбачати також формування земельних ділянок комунальної власності територіальної громади, на території якої вони розташовані. Формування таких земельних ділянок є обов'язковим, якщо на зазначених земельних ділянках розташовані або передбачається спорудження:

- за кошти державного або місцевого бюджету: об'єктів соціальної інфраструктури (освіти, охорони здоров'я, культури, житлово-комунального господарства); об'єктів, передбачених Генеральною схемою планування території України та/або схемою планування області; об'єктів, для розміщення яких відповідно до цього Закону може здійснюватися примусове відчуження земельних ділянок з мотивів суспільної необхідності;
- інших об'єктів, визначених замовником у завданні на проектування.

Відсутні відомості щодо наявності випадків передбачених Законом України "Про регулювання містобудівної діяльності", для обов'язкового формування земельних ділянок.

Технічним завданням не передбачено необхідності формування земельних ділянок.

Відповідно детальним планом території не передбачено формування земельних ділянок.

Тематичний підрозділ "Реєстрація земельних ділянок"

Відповідно до абз. 5 ч. 2 ст. 19 Закону України "Про регулювання містобудівної діяльності" детальний план території має передбачати внесення до Державного земельного кадастру відомостей про земельні ділянки, які є сформованими, але відомості про них не внесені до Державного земельного кадастру, і на яких розташовані об'єкти соціальної інфраструктури (освіти, охорони здоров'я, культури, житлово-комунального господарства), які перебувають у комунальній власності територіальної громади, на територію якої розробляється детальний план.

В межах території розроблення детального плану відсутні земельні ділянки визначені абз. 5 ч. 2 ст. 19 Закону України "Про регулювання містобудівної діяльності", відповідно реєстрацію земельних ділянок на підставі цього детального плану не передбачено.



Заява виконавця робіт із землеустрою про дотримання ним обмежень, встановлених статтею 28 Закону України "Про землеустрій".

Частиною 5 ст. 28 Закону України "Про землеустрій" встановлені обмеження щодо права складати документацію із землеустрою, зокрема, якщо:

- об'єктом землеустрою є земельні ділянки, що належать виконавцю робіт із землеустрою або особам, які працюють у його складі;
- особи, які працюють у складі виконавця робіт із землеустрою, мають родинні зв'язки із замовником робіт із землеустрою, або у юридичній особі, керівництво якої має родинні зв'язки із замовником;
- об'єктом землеустрою є земельні ділянки, що належать засновникам або учасникам виконавця робіт із землеустрою;
- замовником робіт із землеустрою є засновник або учасник виконавця робіт із землеустрою.

ТОВ "НВФ ГЕОКАД" забезпечено дотримання обмежень, встановлених статтею 28 Закону України "Про землеустрій" та засвідчується, що при виконанні робіт з розроблення цього проекту землеустрою відсутні встановлені ч. 5 ст. 28 Закону України "Про землеустрій" обставини, з якими пов'язуються будь-які обмеження щодо складання документації із землеустрою.

Виконавець



Ткаченко Л.В.

ПЕРЕЛІК
обмежень щодо використання земель
площею 132,5707 га, розташованих на території Слобожанської селищної територіальної
громади

| Код | Назва | Наявність, площа (га) |
|---------|---|--|
| 01 | Охоронна зона | Відсутні |
| 01.01 | Охоронна зона навколо території та об'єкта природно-заповідного фонду | Відсутні |
| 01.02 | Зона охорони пам'ятки культурної спадщини | Відсутні |
| 01.02.1 | Охоронна зона пам'ятки культурної спадщини | Відсутні |
| 01.02.2 | Зона регулювання забудови | Відсутні |
| 01.02.3 | Зона охоронюваного ландшафту | Відсутні |
| 01.02.4 | Зона охорони археологічного культурного шару | Відсутні |
| 01.03 | Охоронна зона навколо (уздовж) об'єкта транспорту | Відсутні |
| 01.03.1 | Санітарно-захисна зона навколо (уздовж) об'єкта транспорту | 12,8958; 4,5176 |
| 01.04 | Охоронна зона навколо (уздовж) об'єкта зв'язку | 0,0439; 0,0347; 0,0495; 0,3044; 0,5160; 0,0129; 0,0375; 0,0656; 0,0065; 0,2405; 0,3188; 0,3112; 0,3041; 0,3043; 0,1177; 0,0093; 0,0317 |
| 01.04.1 | Охоронна зона навколо (уздовж) об'єкта електрозв'язку | Відсутні |
| 01.04.2 | Санітарно-захисна зона навколо (уздовж) об'єкта електрозв'язку | Відсутні |
| 01.05 | Охоронна зона навколо (уздовж) об'єкта енергетичної системи | 0,0651; 3,5704; 0,6869; 2,8656; 1,7258; 0,5777; 0,1500; 0,1242; 0,0096; 0,0120; 0,0129; 0,0088; 0,0673; 0,0638; 0,0069; 0,2405; 0,3045; 0,4668; 0,0202; 0,0281; 0,1264; 0,0774; 0,0126; 0,0064; 0,0023; 0,0456; 0,0248; 0,0452 |
| 01.05.1 | Санітарно-захисна зона навколо (уздовж) об'єкта енергетичної системи | Відсутні |
| 01.06 | Охоронна зона навколо об'єкта гідрометеорологічної діяльності | Відсутні |
| 01.07 | Охоронна зона навколо геодезичного пункту | Відсутні |
| 01.08 | Охоронна зона навколо інженерних комунікацій | 0,6486; 0,2973; 0,3060; 0,3040; 0,0396; 1,2504; 0,2362; 0,4705; 0,7717; 0,7767; 0,0308; 0,3778; 0,1037; 1,1093; 0,0764; 0,1425; 0,1703; 0,1748; 0,5570; 0,0758; 0,0759; 0,1379; 0,2070; 0,2080; 0,6166; 0,2895; 0,0312; 0,1303; 0,6255; 0,7789; 0,7788; 0,3639; 0,7170; 0,0190; 0,2161; 0,2035; 0,4074; 0,9712; 0,2135; 0,0015; 0,0078; 0,0041; 0,0043; 0,0014; 0,0014; 0,0014; 0,0014; 0,0013; 0,0014; 0,1385; 0,0016; 0,1106; 0,0807; 0,1208; 0,1303 |
| 01.08.1 | Санітарно-захисні смуги навколо інженерних комунікацій | Відсутні |
| 01.09 | Охоронна зона навколо промислового об'єкта | Відсутні |
| 01.09.1 | Санітарно-захисна смуга навколо промислового об'єкта | Відсутні |
| 02 | Зона санітарної охорони | Відсутні |



| | | |
|---------|--|--|
| 02.01 | Зона санітарної охорони джерел та об'єктів централізованого питного водопостачання | Відсутні |
| 02.01.1 | Перший пояс зони санітарної охорони джерел та об'єктів централізованого питного водопостачання (суворого режиму) | Відсутні |
| 02.01.2 | Другий пояс зони санітарної охорони джерел та об'єктів централізованого питного водопостачання (обмеження) | Відсутні |
| 02.01.3 | Третій пояс зони санітарної охорони джерел та об'єктів централізованого питного водопостачання (спостереження) | Відсутні |
| 02.01.4 | Санітарно-захисна смуга об'єкта водопостачання | Відсутні |
| 02.02 | Округ санітарної охорони курортів | Відсутні |
| 02.02.1 | Перша зона округу санітарної охорони курорту (зона суворого режиму) | Відсутні |
| 02.02.2 | Друга зона округу санітарної охорони курорту (зона обмежень) | Відсутні |
| 02.02.3 | Третя зона округу санітарної охорони курорту (зона спостережень) | Відсутні |
| 03 | Санітарні зони, відстані, розриви | Відсутні |
| 03.01 | Санітарно-захисна зона навколо об'єкта | 1,1309; 0,1082; 1,0848; 0,9695; 1,0598; 0,8902; 1,1124; 1,4999; 1,0246; 4,7165; 4,7288 |
| 03.02 | Санітарна відстань (розрив) від об'єкта | Відсутні |
| 04 | Зона особливого режиму використання земель | Відсутні |
| 04.01 | Прикордонна смуга | Відсутні |
| 04.02 | Зона особливого режиму використання земель навколо військової частини, інших військових формувань | Відсутні |
| 04.03 | Зона особливого режиму використання земель навколо військових об'єктів | Відсутні |
| 05 | Водоохоронне обмеження | Відсутні |
| 05.01 | Водоохоронна зона | Відсутні |
| 05.02 | Прибережна захисна смуга вздовж річок, навколо водойм та на островах | Відсутні |
| 05.03 | Прибережна захисна смуга вздовж морів, морських заток і лиманів та на островах у внутрішніх морських водах | Відсутні |
| 05.04 | Берегова смуга водних шляхів | Відсутні |
| 05.05 | Смуга відведення | Відсутні |
| 05.06 | Пляжна зона | Відсутні |
| 06 | Інше обмеження | Відсутні |
| 06.01 | Зона особливого режиму забудови | Відсутні |
| 06.01.1 | Території в червоних лініях | 24,4715 |
| 06.01.2 | Території в зелених лініях | Відсутні |
| 06.01.3 | Території в блакитних лініях | 0,9390; 1,1736; 0,6257; 1,1009; 3,6225; 1,0501; 0,5673; 0,4329; 0,5202; 2,4045; 0,4941; 1,0755; 1,0519; 0,3164; 1,0597; 1,1682; 0,3213; 2,9996; 1,2173; 2,3887; 0,4052; 5,6154; 5,7535; 0,9703; 1,1873; 2,3243; 2,5768; 0,2019; 1,5538; 34,2732; 18,9036; 1,8884; 0,0479; 1,8027; 1,7391; 0,5254; 1,0271; 2,4967 |

| | | |
|---------|--|----------|
| 06.01.4 | Території в жовтих лініях | Відсутні |
| 06.01.5 | Території в лініях регулювання забудови | Відсутні |
| 06.02 | Територія, що зазнала радіоактивного забруднення внаслідок Чорнобильської катастрофи | Відсутні |
| 06.02.1 | Зона відчуження | Відсутні |
| 06.02.2 | Зона безумовного (обов'язкового) відселення | Відсутні |
| 06.02.3 | Зона гарантованого добровільного відселення | Відсутні |
| 06.03 | Зона надзвичайної екологічної ситуації | Відсутні |
| 06.04 | Умова додержання природоохоронних вимог або виконання визначених робіт | Відсутні |
| 06.05 | Авіаційне, радіолокаційне обмеження | Відсутні |
| 06.05.1 | Зона обмеження забудови від радіотехнічних, радіолокаційних об'єктів | Відсутні |
| 06.05.2 | Поверхня обмеження забудови | Відсутні |
| 06.05.3 | Зона обмежень забудови щодо умов авіаційного шуму | Відсутні |
| 06.05.4 | Захисна зона аеронавігаційного обладнання | Відсутні |
| 06.05.5 | Смуга повітряних підходів | Відсутні |
| 06.06 | Історико-культурне обмеження | Відсутні |
| 06.06.1 | Буферна зона об'єкта всесвітньої спадщини | Відсутні |
| 06.06.2 | Історичний ареал населеного місця | Відсутні |
| 06.06.3 | Охоронювана археологічна територія | Відсутні |
| 06.06.4 | Історико-культурний заповідник | Відсутні |
| 06.06.5 | Історико-культурна заповідна територія | Відсутні |
| 07 | Земельні сервітути | Відсутні |
| 07.01 | Право проходу та проїзду на велосипеді | Відсутні |
| 07.02 | Право проїзду на транспортному засобі по наявному шляху | Відсутні |
| 07.03 | Право прокладення та експлуатації ліній електропередачі, зв'язку, трубопроводів, інших лінійних комунікацій | Відсутні |
| 07.04 | Право прокладати на свою земельну ділянку водопровід із чужої природної водойми або через чужу земельну ділянку | Відсутні |
| 07.05 | Право відводу води із своєї земельної ділянки на сусідню або через сусідню земельну ділянку | Відсутні |
| 07.06 | Право забору води з природної водойми, розташованої на сусідній земельній ділянці, та право проходу до природної водойми | Відсутні |
| 07.07 | Право поїти свою худобу із природної водойми, розташованої на сусідній земельній ділянці, та право прогону худоби до природної водойми | Відсутні |
| 07.08 | Право прогону худоби по наявному шляху | Відсутні |
| 07.09 | Право встановлення будівельних розташувань та складування будівельних матеріалів з метою ремонту будівель та споруд | Відсутні |
| 07.10 | Інші земельні сервітути | Відсутні |
| 07.11 | Право на розміщення тимчасових споруд (малих архітектурних форм) | Відсутні |
| 07.12 | Право на будівництво та розміщення об'єктів нафтогазовидобування | Відсутні |



| | | |
|-------|---|----------|
| 07.13 | Право на розміщення об'єктів трубопровідного транспорту | Відсутні |
| 07.14 | Право на користування земельною ділянкою для потреб дослідно-промислової розробки родовищ бурштину, інших корисних копалин загальнодержавного значення та/або видобування бурштину, інших корисних копалин загальнодержавного значення, за умови що при цьому не порушуються права землевласника, передбачені статтею 98 Земельного кодексу України | Відсутні |
| 08 | Право користування чужою земельною ділянкою для забудови (суперфіцій) | Відсутні |
| 09 | Право користування чужою земельною ділянкою для сільськогосподарських потреб (емфітевзис) | Відсутні |
| 10 | Території та об'єкти природно-заповідного фонду | Відсутні |
| 10.01 | Національні природні парки | Відсутні |
| 10.02 | Біосферні заповідники | Відсутні |
| 10.03 | Регіональні ландшафтні парки | Відсутні |
| 10.04 | Заказники | Відсутні |
| 10.05 | Пам'ятки природи | Відсутні |
| 10.06 | Заповідні урочища | Відсутні |
| 10.07 | Парки-пам'ятки садово-паркового мистецтва | Відсутні |
| 10.08 | Заповідні зони національних природних парків | Відсутні |
| 10.09 | Зони регульованої рекреації національних природних парків | Відсутні |
| 10.10 | Зони стаціонарної рекреації національних природних парків | Відсутні |
| 10.11 | Господарські зони національних природних парків | Відсутні |
| 10.12 | Заповідні зони біосферних заповідників | Відсутні |
| 10.13 | Буферні зони біосферних заповідників | Відсутні |
| 10.14 | Зони антропогенних ландшафтів біосферних заповідників | Відсутні |
| 10.15 | Зони регульованого заповідного режиму біосферних заповідників | Відсутні |
| 10.16 | Заповідні зони регіональних ландшафтних парків | Відсутні |
| 10.17 | Зони регульованої рекреації регіональних ландшафтних парків | Відсутні |
| 10.18 | Зони стаціонарної рекреації регіональних ландшафтних парків | Відсутні |
| 10.19 | Господарські зони регіональних ландшафтних парків | Відсутні |
| 10.20 | Заповідні зони парків-пам'яток садово-паркового мистецтва | Відсутні |
| 10.21 | Експозиційні зони парків-пам'яток садово-паркового мистецтва | Відсутні |
| 10.22 | Наукові зони парків-пам'яток садово-паркового мистецтва | Відсутні |
| 10.23 | Адміністративно-господарські зони парків-пам'яток садово-паркового мистецтва | Відсутні |
| 10.24 | Охоронні зони територій та об'єктів природно-заповідного фонду | Відсутні |



| | | |
|-------|---|----------|
| 10.25 | Території, зарезервовані з метою наступного заповідання | Відсутні |
| 10.26 | Природний заповідник | Відсутні |
| 10.27 | Ботанічний сад | Відсутні |
| 10.28 | Заповідна зона ботанічного саду | Відсутні |
| 10.29 | Експозиційна зона ботанічного саду | Відсутні |
| 10.30 | Наукова зона ботанічного саду | Відсутні |
| 10.31 | Адміністративно-господарська зона ботанічного саду | Відсутні |
| 10.32 | Дендрологічний парк | Відсутні |
| 10.33 | Заповідна зона дендрологічного парку | Відсутні |
| 10.34 | Експозиційна зона дендрологічного парку | Відсутні |
| 10.35 | Наукова зона дендрологічного парку | Відсутні |
| 10.36 | Адміністративно-господарська зона дендрологічного парку | Відсутні |
| 10.37 | Зоологічний парк | Відсутні |
| 10.38 | Експозиційна зона зоологічного парку | Відсутні |
| 10.39 | Наукова зона зоологічного парку | Відсутні |
| 10.40 | Рекреаційна зона зоологічного парку | Відсутні |
| 10.41 | Господарська зона зоологічного парку | Відсутні |
| 11 | Території, до складу яких входять земельні ділянки, необхідні для розміщення об'єктів, щодо яких відповідно до закону може здійснюватися примусове відчуження земельних ділянок з мотивів суспільної необхідності | Відсутні |
| 12 | Заборона на зміну цільового призначення земельної ділянки, ландшафту | Відсутні |
| 13 | Заборона на провадження окремих видів діяльності | Відсутні |
| 14 | Обов'язок щодо утримання та збереження полезахисних лісових смуг | Відсутні |
| 15 | Буферна зона | Відсутні |
| 15.01 | Буферна зона навколо об'єкта культурної спадщини | Відсутні |
| 16 | Території та об'єкти культурної спадщини | Відсутні |
| 16.01 | Пам'ятки культурної спадщини та/або їх території | Відсутні |
| 16.02 | Історико-культурні заповідники | Відсутні |
| 16.03 | Історико-культурні заповідні території | Відсутні |
| 16.04 | Охоронювані археологічні території | Відсутні |
| 16.05 | Музеї просто неба | Відсутні |
| 16.06 | Меморіальні музеї-садиби | Відсутні |
| 16.07 | Історичні ареали населених місць | Відсутні |
| 16.08 | Об'єкти культурної всесвітньої спадщини | Відсутні |
| 16.09 | Інші території та об'єкти культурної спадщини | Відсутні |

Виконавець

Ткаченко Л.В.



Таблиця 7.

Перспективний розподіл земель за категоріями, видами цільового призначення, власниками

| Існуючий стан | | | | | | Проектний стан | | | | | |
|--------------------|--|---|-------|--------|-----------|---|---|-------------------------------------|--------|--------|-----------|
| № | Форма власності | Категорія земель | КВЦП | КВЗУ | Площа, га | Форма власності | Категорія земель | Код виду функц. признач. території | КВЦП | КВЗУ | Площа, га |
| 1 | державна власність | Землі промисловості, транспорту, електронних комунікацій, енергетики, оборони та іншого призначення | 12.04 | 009.02 | 5,9301 | державна власність | Землі промисловості, транспорту, електронних комунікацій, енергетики, оборони та іншого призначення | 20606.0 | 12.13 | 009.02 | 5,9301 |
| 2 | комунальна власність | Землі сільськогосподарського призначення | 01.13 | 013.00 | 0,0742 | комунальна власність | Землі промисловості, транспорту, електронних комунікацій, енергетики, оборони та іншого призначення | 20606.0 | 12.13 | 008.02 | 0,0742 |
| 3 | комунальна власність | Землі житлової та громадської забудови | 02.01 | 012.00 | 36,7593 | комунальна власність | Землі житлової та громадської забудови | 10200.0 | 03.15 | 008.03 | 0,7287 |
| | | | | | | | | 10202.0 | 03.02 | 008.03 | 2,3887 |
| | | | | | | | | 10205.0 | 03.08 | 008.03 | 0,6415 |
| | | | | | | | Землі промисловості, транспорту, електронних комунікацій, енергетики, оборони та іншого призначення | 20100.0 | 11.02 | 011.01 | 0,3324 |
| | | | | | | | | 20606.0 | 12.13 | 008.02 | 7,7214 |
| | | | | | | | | 40302.0 | 11.07 | 009.03 | 0,0012 |
| | | | | | | | Землі рекреаційного призначення | 10204.0 | 07.02 | 008.03 | 5,7535 |
| | | | | | | Землі сільськогосподарського призначення або Землі житлової та громадської забудови | 10205.0 | 03.07; 03.08; 03.13; 01.12 | 008.03 | 2,7465 | |
| приватна власність | Землі житлової та громадської забудови | 10102.0 | 02.01 | 007.01 | 16,4454 | | | | | | |
| 4 | комунальна власність | Землі житлової та громадської забудови | 02.03 | 007.02 | 0,4816 | комунальна власність | Землі промисловості, транспорту, електронних комунікацій, енергетики, оборони та іншого призначення | 20606.0 | 12.13 | 008.02 | 0,4422 |
| | | | | | | | | 40302.0 | 11.07 | 011.01 | 0,0393 |
| 5 | комунальна власність | Землі житлової та громадської забудови | 02.05 | 007.01 | 0,0901 | комунальна власність | Землі промисловості, транспорту, електронних комунікацій, енергетики, оборони та іншого призначення | 20605.0 | 12.11 | 009.03 | 0,0901 |
| 6 | комунальна власність | Землі житлової та громадської забудови | 02.06 | 009.03 | 0,0253 | комунальна власність | Землі промисловості, транспорту, електронних комунікацій, енергетики, оборони та іншого призначення | 20606.0 | 12.13 | 008.02 | 0,0253 |
| 7 | комунальна власність | Землі житлової та громадської забудови | 03.07 | 008.03 | 1,0000 | комунальна власність | Землі житлової та громадської забудови | 20100.0 | 03.07 | 008.03 | 1,0000 |
| 8 | комунальна власність | Землі житлової та громадської забудови | 03.07 | 009.03 | 0,3927 | комунальна власність | Землі промисловості, транспорту, електронних комунікацій, енергетики, оборони та іншого призначення | 20605.0 | 12.11 | 009.03 | 0,3927 |
| 9 | комунальна власність | Землі житлової та громадської забудови | 03.07 | 012.00 | 1,4979 | комунальна власність | Землі промисловості, транспорту, електронних комунікацій, енергетики, оборони та іншого призначення | 20605.0 | 12.11 | 009.03 | 1,2127 |
| | | | | | | | | 20606.0 | 12.13 | 008.02 | 0,0339 |
| | | | | | | | | 40302.0 | 11.07 | 009.03 | 0,2512 |



| | | | | | | | |
|------|------|-------|-------|--------|------|--|------|
| Змн. | Кіл. | Аркуш | № док | Підпис | Дата | Перспективний розподіл земель за категоріями, видами цільового призначення, власниками | Арк. |
| | | | | | | | |

| Існуючий стан | | | | | | Проектний стан | | | | | | |
|---------------|----------------------|--|--------|--------|-----------|----------------------|---|------------------------------------|----------------------------|--------|-----------|--------|
| № | Форма власності | Категорія земель | КВЦП | КВЗУ | Площа, га | Форма власності | Категорія земель | Код виду функц. признач. території | КВЦП | КВЗУ | Площа, га | |
| 10 | комунальна власність | Землі житлової та громадської забудови | 03.10 | 008.03 | 2,9098 | комунальна власність | Землі житлової та громадської забудови | 10205.0 | 03.07 | 011.01 | 2,3098 | |
| | | | | | | | Землі промисловості, транспорту, електронних комунікацій, енергетики, оборони та іншого призначення | 20100.0 | 11.02 | 011.01 | 0,5998 | |
| | | | | | | | Землі сільськогосподарського призначення або Землі житлової та громадської забудови | 10205.0 | 03.07; 03.08; 03.13; 01.12 | 008.03 | 0,0001 | |
| 11 | комунальна власність | Землі житлової та громадської забудови | 03.10 | 012.00 | 19,6515 | комунальна власність | Землі житлової та громадської забудови | 10102.0 | 02.01 | 007.01 | 6,2285 | |
| | | | | | | | | 10205.0 | | 03.07 | 011.01 | 0,0358 |
| | | | | | | | | 20100.0 | | | 008.03 | 0,0569 |
| | | | | | | | Землі промисловості, транспорту, електронних комунікацій, енергетики, оборони та іншого призначення | 20100.0 | 11.02; 11.03; 11.07 | 011.02 | 6,9078 | |
| | | | | | | | | 20501.0 | 14.01 | 010.00 | 1,6505 | |
| | | | | | | | | 20605.0 | 12.11 | 009.03 | 0,2462 | |
| | | | | | | 20606.0 | | 12.13 | 008.02 | 2,6512 | | |
| | | | | | | приватна власність | Землі житлової та громадської забудови | 40302.0 | 11.07 | 008.02 | 1,7082 | |
| | | | | | | | | 14.05 | 010.00 | 0,1116 | | |
| 10102.0 | 02.01 | 007.01 | 0,0548 | | | | | | | | | |
| 12 | комунальна власність | Землі житлової та громадської забудови | 03.15 | 007.02 | 0,4717 | комунальна власність | Землі промисловості, транспорту, електронних комунікацій, енергетики, оборони та іншого призначення | 20606.0 | 12.13 | 008.02 | 0,4408 | |
| | | | | | | | | 40302.0 | 11.07 | 011.01 | 0,0118 | |
| | | | | | | приватна власність | Землі житлової та громадської забудови | 10102.0 | 02.01 | 007.01 | 0,0190 | |
| 13 | комунальна власність | Землі житлової та громадської забудови | 03.15 | 012.00 | 1,4732 | комунальна власність | Землі житлової та громадської забудови | 20100.0 | 03.07 | 008.03 | 0,0005 | |
| | | | | | | | Землі промисловості, транспорту, електронних комунікацій, енергетики, оборони та іншого призначення | 20100.0 | 11.02; 11.03; 11.07 | 011.02 | 0,1636 | |
| | | | | | | | | 20606.0 | 12.13 | 008.02 | 1,2866 | |
| | | | | | | приватна власність | Землі житлової та громадської забудови | 40302.0 | 11.07 | 008.02 | 0,0090 | |
| | | | | | | | | | | | | |
| | | | | | | | | | | | | |
| | | | | | | | | | | | | |
| | | | | | | | | | | | | |
| | | | | | | | | | | | | |
| | | | | | | | | | | | | |
| | | | | | | | | | | | | |
| | | | | | | | | | | | | |
| | | | | | | | | | | | | |
| | | | | | | | | | | | | |
| | | | | | | | | | | | | |
| | | | | | | | | | | | | |
| | | | | | | | | | | | | |
| | | | | | | | | | | | | |
| | | | | | | | | | | | | |
| | | | | | | | | | | | | |
| | | | | | | | | | | | | |
| | | | | | | | | | | | | |
| | | | | | | | | | | | | |
| | | | | | | | | | | | | |
| | | | | | | | | | | | | |
| | | | | | | | | | | | | |
| | | | | | | | | | | | | |
| | | | | | | | | | | | | |
| | | | | | | | | | | | | |
| | | | | | | | | | | | | |
| | | | | | | | | | | | | |
| | | | | | | | | | | | | |
| | | | | | | | | | | | | |
| | | | | | | | | | | | | |
| | | | | | | | | | | | | |
| | | | | | | | | | | | | |
| | | | | | | | | | | | | |
| | | | | | | | | | | | | |
| | | | | | | | | | | | | |
| | | | | | | | | | | | | |
| | | | | | | | | | | | | |
| | | | | | | | | | | | | |
| | | | | | | | | | | | | |
| | | | | | | | | | | | | |
| | | | | | | | | | | | | |
| | | | | | | | | | | | | |
| | | | | | | | | | | | | |
| | | | | | | | | | | | | |
| | | | | | | | | | | | | |
| | | | | | | | | | | | | |
| | | | | | | | | | | | | |
| | | | | | | | | | | | | |
| | | | | | | | | | | | | |
| | | | | | | | | | | | | |
| | | | | | | | | | | | | |
| | | | | | | | | | | | | |
| | | | | | | | | | | | | |
| | | | | | | | | | | | | |
| | | | | | | | | | | | | |
| | | | | | | | | | | | | |
| | | | | | | | | | | | | |
| | | | | | | | | | | | | |
| | | | | | | | | | | | | |
| | | | | | | | | | | | | |
| | | | | | | | | | | | | |
| | | | | | | | | | | | | |
| | | | | | | | | | | | | |
| | | | | | | | | | | | | |
| | | | | | | | | | | | | |
| | | | | | | | | | | | | |
| | | | | | | | | | | | | |
| | | | | | | | | | | | | |
| | | | | | | | | | | | | |
| | | | | | | | | | | | | |
| | | | | | | | | | | | | |
| | | | | | | | | | | | | |
| | | | | | | | | | | | | |
| | | | | | | | | | | | | |
| | | | | | | | | | | | | |
| | | | | | | | | | | | | |
| | | | | | | | | | | | | |
| | | | | | | | | | | | | |
| | | | | | | | | | | | | |
| | | | | | | | | | | | | |
| | | | | | | | | | | | | |
| | | | | | | | | | | | | |
| | | | | | | | | | | | | |
| | | | | | | | | | | | | |
| | | | | | | | | | | | | |
| | | | | | | | | | | | | |
| | | | | | | | | | | | | |
| | | | | | | | | | | | | |
| | | | | | | | | | | | | |
| | | | | | | | | | | | | |
| | | | | | | | | | | | | |
| | | | | | | | | | | | | |
| | | | | | | | | | | | | |
| | | | | | | | | | | | | |
| | | | | | | | | | | | | |
| | | | | | | | | | | | | |
| | | | | | | | | | | | | |
| | | | | | | | | | | | | |
| | | | | | | | | | | | | |
| | | | | | | | | | | | | |
| | | | | | | | | | | | | |
| | | | | | | | | | | | | |
| | | | | | | | | | | | | |
| | | | | | | | | | | | | |
| | | | | | | | | | | | | |
| | | | | | | | | | | | | |
| | | | | | | | | | | | | |
| | | | | | | | | | | | | |
| | | | | | | | | | | | | |
| | | | | | | | | | | | | |
| | | | | | | | | | | | | |
| | | | | | | | | | | | | |
| | | | | | | | | | | | | |
| | | | | | | | | | | | | |
| | | | | | | | | | | | | |
| | | | | | | | | | | | | |
| | | | | | | | | | | | | |
| | | | | | | | | | | | | |
| | | | | | | | | | | | | |
| | | | | | | | | | | | | |
| | | | | | | | | | | | | |
| | | | | | | | | | | | | |
| | | | | | | | | | | | | |
| | | | | | | | | | | | | |
| | | | | | | | | | | | | |
| | | | | | | | | | | | | |
| | | | | | | | | | | | | |
| | | | | | | | | | | | | |
| | | | | | | | | | | | | |
| | | | | | | | | | | | | |
| | | | | | | | | | | | | |
| | | | | | | | | | | | | |
| | | | | | | | | | | | | |
| | | | | | | | | | | | | |
| | | | | | | | | | | | | |
| | | | | | | | | | | | | |
| | | | | | | | | | | | | |
| | | | | | | | | | | | | |
| | | | | | | | | | | | | |
| | | | | | | | | | | | | |
| | | | | | | | | | | | | |
| | | | | | | | | | | | | |
| | | | | | | | | | | | | |
| | | | | | | | | | | | | |
| | | | | | | | | | | | | |
| | | | | | | | | | | | | |
| | | | | | | | | | | | | |
| | | | | | | | | | | | | |
| | | | | | | | | | | | | |
| | | | | | | | | | | | | |
| | | | | | | | | | | | | |
| | | | | | | | | | | | | |
| | | | | | | | | | | | | |
| | | | | | | | | | | | | |
| | | | | | | | | | | | | |
| | | | | | | | | | | | | |
| | | | | | | | | | | | | |
| | | | | | | | | | | | | |
| | | | | | | | | | | | | |
| | | | | | | | | | | | | |
| | | | | | | | | | | | | |
| | | | | | | | | | | | | |
| | | | | | | | | | | | | |
| | | | | | | | | | | | | |
| | | | | | | | | | | | | |
| | | | | | | | | | | | | |
| | | | | | | | | | | | | |
| | | | | | | | | | | | | |
| | | | | | | | | | | | | |
| | | | | | | | | | | | | |
| | | | | | | | | | | | | |
| | | | | | | | | | | | | |
| | | | | | | | | | | | | |
| | | | | | | | | | | | | |
| | | | | | | | | | | | | |
| | | | | | | | | | | | | |
| | | | | | | | | | | | | |
| | | | | | | | | | | | | |
| | | | | | | | | | | | | |
| | | | | | | | | | | | | |
| | | | | | | | | | | | | |
| | | | | | | | | | | | | |
| | | | | | | | | | | | | |
| | | | | | | | | | | | | |
| | | | | | | | | | | | | |
| | | | | | | | | | | | | |
| | | | | | | | | | | | | |
| | | | | | | | | | | | | |
| | | | | | | | | | | | | |
| | | | | | | | | | | | | |
| | | | | | | | | | | | | |
| | | | | | | | | | | | | |
| | | | | | | | | | | | | |
| | | | | | | | | | | | | |
| | | | | | | | | | | | | |
| | | | | | | | | | | | | |
| | | | | | | | | | | | | |
| | | | | | | | | | | | | |
| | | | | | | | | | | | | |
| | | | | | | | | | | | | |
| | | | | | | | | | | | | |
| | | | | | | | | | | | | |
| | | | | | | | | | | | | |
| | | | | | | | | | | | | |
| | | | | | | | | | | | | |
| | | | | | | | | | | | | |
| | | | | | | | | | | | | |
| | | | | | | | | | | | | |
| | | | | | | | | | | | | |
| | | | | | | | | | | | | |
| | | | | | | | | | | | | |
| | | | | | | | | | | | | |
| | | | | | | | | | | | | |
| | | | | | | | | | | | | |
| | | | | | | | | | | | | |
| | | | | | | | | | | | | |
| | | | | | | | | | | | | |
| | | | | | | | | | | | | |
| | | | | | | | | | | | | |
| | | | | | | | | | | | | |
| | | | | | | | | | | | | |
| | | | | | | | | | | | | |
| | | | | | | | | | | | | |
| | | | | | | | | | | | | |
| | | | | | | | | | | | | |
| | | | | | | | | | | | | |
| | | | | | | | | | | | | |
| | | | | | | | | | | | | |
| | | | | | | | | | | | | |
| | | | | | | | | | | | | |
| | | | | | | | | | | | | |
| | | | | | | | | | | | | |
| | | | | | | | | | | | | |
| | | | | | | | | | | | | |
| | | | | | | | | | | | | |
| | | | | | | | | | | | | |
| | | | | | | | | | | | | |
| | | | | | | | | | | | | |
| | | | | | | | | | | | | |
| | | | | | | | | | | | | |
| | | | | | | | | | | | | |
| | | | | | | | | | | | | |
| | | | | | | | | | | | | |
| | | | | | | | | | | | | |
| | | | | | | | | | | | | |
| | | | | | | | | | | | | |
| | | | | | | | | | | | | |
| | | | | | | | | | | | | |
| | | | | | | | | | | | | |
| | | | | | | | | | | | | |
| | | | | | | | | | | | | |
| | | | | | | | | | | | | |
| | | | | | | | | | | | | |
| | | | | | | | | | | | | |
| | | | | | | | | | | | | |
| | | | | | | | | | | | | |
| | | | | | | | | | | | | |
| | | | | | | | | | | | | |
| | | | | | | | | | | | | |
| | | | | | | | | | | | | |
| | | | | | | | | | | | | |
| | | | | | | | | | | | | |
| | | | | | | | | | | | | |
| | | | | | | | | | | | | |
| | | | | | | | | | | | | |
| | | | | | | | | | | | | |
| | | | | | | | | | | | | |
| | | | | | | | | | | | | |
| | | | | | | | | | | | | |
| | | | | | | | | | | | | |
| | | | | | | | | | | | | |
| | | | | | | | | | | | | |
| | | | | | | | | | | | | |
| | | | | | | | | | | | | |
| | | | | | | | | | | | | |
| | | | | | | | | | | | | |
| | | | | | | | | | | | | |
| | | | | | | | | | | | | |
| | | | | | | | | | | | | |
| | | | | | | | | | | | | |
| | | | | | | | | | | | | |
| | | | | | | | | | | | | |

| Існуючий стан | | | | | | Проектний стан | | | | | | | | | |
|---|----------------------|---|--------|--------|-----------|----------------------|---|------------------------------------|---------------------|--------|-----------|---------|-------|--------|--------|
| № | Форма власності | Категорія земель | КВЦП | КВЗУ | Площа, га | Форма власності | Категорія земель | Код виду функц. признач. території | КВЦП | КВЗУ | Площа, га | | | | |
| 14 | комунальна власність | Землі житлової та громадської забудови | 03.20 | 012.00 | 2,1594 | комунальна власність | Землі промисловості, транспорту, електронних комунікацій, енергетики, оборони та іншого призначення | 20605.0 | 12.11 | 009.03 | 0,0097 | | | | |
| | | | | | | 20606.0 | | 12.13 | 008.02 | 2,0007 | | | | | |
| | | | | | | приватна власність | Землі житлової та громадської забудови | 10102.0 | 02.01 | 007.01 | 0,1490 | | | | |
| 15 | комунальна власність | Землі промисловості, транспорту, електронних комунікацій, енергетики, оборони та іншого призначення | 11.02 | 011.01 | 0,0731 | комунальна власність | Землі промисловості, транспорту, електронних комунікацій, енергетики, оборони та іншого призначення | 20606.0 | 12.13 | 008.02 | 0,0731 | | | | |
| 16 | комунальна власність | Землі промисловості, транспорту, електронних комунікацій, енергетики, оборони та іншого призначення | 12.11 | 009.03 | 0,3000 | комунальна власність | Землі промисловості, транспорту, електронних комунікацій, енергетики, оборони та іншого призначення | 20605.0 | 12.11 | 009.03 | 0,3000 | | | | |
| 17 | комунальна власність | Землі промисловості, транспорту, електронних комунікацій, енергетики, оборони та іншого призначення | 12.13 | 009.02 | 2,1191 | комунальна власність | Землі житлової та громадської забудови | 10200.0 | 03.15 | 008.03 | 0,0354 | | | | |
| | | | | | | | | 10205.0 | 03.07 | 011.01 | 0,2131 | | | | |
| | | | | | | | Землі промисловості, транспорту, електронних комунікацій, енергетики, оборони та іншого призначення | | 20100.0 | 03.08 | 008.03 | 0,0188 | | | |
| | | | | | | | | | | 11.02 | 011.01 | 0,0325 | | | |
| | | | | | | | | | 11.02; 11.03; 11.07 | 011.02 | 0,0849 | | | | |
| | | | | | | | | | | | | 20501.0 | 14.01 | 010.00 | 0,2904 |
| | | | | | | | | | | | | 20605.0 | 12.11 | 009.03 | 0,1228 |
| | | | | | | | | | 20606.0 | 12.13 | 008.02 | 1,2147 | | | |
| | | | | | | | | | 40302.0 | 11.07 | 008.02 | 0,0144 | | | |
| | | | | | | | | | | 14.05 | 010.00 | 0,0013 | | | |
| Землі сільськогосподарського призначення або Землі житлової та громадської забудови | 10205.0 | 03.07; 03.08; 03.13; 01.12 | 008.03 | 0,0908 | | | | | | | | | | | |
| | | | | | | | | | | | | | | | |
| 18 | комунальна власність | Землі промисловості, транспорту, електронних комунікацій, енергетики, оборони та іншого призначення | 13.06 | 010.00 | 15,3437 | комунальна власність | Землі промисловості, транспорту, електронних комунікацій, енергетики, оборони та іншого призначення | 20100.0 | 11.02; 11.03; 11.07 | 011.02 | 0,0358 | | | | |
| | | | | | | | | 20501.0 | 14.01 | 010.00 | 15,3079 | | | | |
| | | | | | | | | | | | | | | | |
| | | | | | | | | | | | | | | | |
| | | | | | | | | | | | | | | | |
| | | | | | | | | | | | | | | | |
| | | | | | | | | | | | | | | | |
| | | | | | | | | | | | | | | | |
| | | | | | | | | | | | | | | | |
| | | | | | | | | | | | | | | | |
| | | | | | | | | | | | | | | | |
| | | | | | | | | | | | | | | | |
| | | | | | | | | | | | | | | | |
| | | | | | | | | | | | | | | | |
| | | | | | | | | | | | | | | | |
| | | | | | | | | | | | | | | | |
| | | | | | | | | | | | | | | | |
| | | | | | | | | | | | | | | | |
| | | | | | | | | | | | | | | | |
| | | | | | | | | | | | | | | | |
| | | | | | | | | | | | | | | | |
| | | | | | | | | | | | | | | | |
| | | | | | | | | | | | | | | | |
| | | | | | | | | | | | | | | | |
| | | | | | | | | | | | | | | | |
| | | | | | | | | | | | | | | | |
| | | | | | | | | | | | | | | | |
| | | | | | | | | | | | | | | | |
| | | | | | | | | | | | | | | | |
| | | | | | | | | | | | | | | | |
| | | | | | | | | | | | | | | | |
| | | | | | | | | | | | | | | | |
| | | | | | | | | | | | | | | | |
| | | | | | | | | | | | | | | | |
| | | | | | | | | | | | | | | | |
| | | | | | | | | | | | | | | | |
| | | | | | | | | | | | | | | | |
| | | | | | | | | | | | | | | | |
| | | | | | | | | | | | | | | | |
| | | | | | | | | | | | | | | | |
| | | | | | | | | | | | | | | | |
| | | | | | | | | | | | | | | | |
| | | | | | | | | | | | | | | | |
| | | | | | | | | | | | | | | | |
| | | | | | | | | | | | | | | | |
| | | | | | | | | | | | | | | | |
| | | | | | | | | | | | | | | | |
| | | | | | | | | | | | | | | | |
| | | | | | | | | | | | | | | | |
| | | | | | | | | | | | | | | | |
| | | | | | | | | | | | | | | | |
| | | | | | | | | | | | | | | | |
| | | | | | | | | | | | | | | | |
| | | | | | | | | | | | | | | | |
| | | | | | | | | | | | | | | | |
| | | | | | | | | | | | | | | | |
| | | | | | | | | | | | | | | | |
| | | | | | | | | | | | | | | | |
| | | | | | | | | | | | | | | | |
| | | | | | | | | | | | | | | | |
| | | | | | | | | | | | | | | | |
| | | | | | | | | | | | | | | | |
| | | | | | | | | | | | | | | | |
| | | | | | | | | | | | | | | | |
| | | | | | | | | | | | | | | | |
| | | | | | | | | | | | | | | | |
| | | | | | | | | | | | | | | | |
| | | | | | | | | | | | | | | | |
| | | | | | | | | | | | | | | | |
| | | | | | | | | | | | | | | | |
| | | | | | | | | | | | | | | | |
| | | | | | | | | | | | | | | | |
| | | | | | | | | | | | | | | | |
| | | | | | | | | | | | | | | | |
| | | | | | | | | | | | | | | | |
| | | | | | | | | | | | | | | | |
| | | | | | | | | | | | | | | | |
| | | | | | | | | | | | | | | | |
| | | | | | | | | | | | | | | | |
| | | | | | | | | | | | | | | | |
| | | | | | | | | | | | | | | | |
| | | | | | | | | | | | | | | | |
| | | | | | | | | | | | | | | | |
| | | | | | | | | | | | | | | | |
| | | | | | | | | | | | | | | | |
| | | | | | | | | | | | | | | | |
| | | | | | | | | | | | | | | | |
| | | | | | | | | | | | | | | | |
| | | | | | | | | | | | | | | | |
| | | | | | | | | | | | | | | | |
| | | | | | | | | | | | | | | | |
| | | | | | | | | | | | | | | | |
| | | | | | | | | | | | | | | | |
| | | | | | | | | | | | | | | | |
| | | | | | | | | | | | | | | | |
| | | | | | | | | | | | | | | | |
| | | | | | | | | | | | | | | | |
| | | | | | | | | | | | | | | | |
| | | | | | | | | | | | | | | | |
| | | | | | | | | | | | | | | | |
| | | | | | | | | | | | | | | | |
| | | | | | | | | | | | | | | | |
| | | | | | | | | | | | | | | | |
| | | | | | | | | | | | | | | | |
| | | | | | | | | | | | | | | | |
| | | | | | | | | | | | | | | | |
| | | | | | | | | | | | | | | | |
| | | | | | | | | | | | | | | | |
| | | | | | | | | | | | | | | | |
| | | | | | | | | | | | | | | | |
| | | | | | | | | | | | | | | | |
| | | | | | | | | | | | | | | | |
| | | | | | | | | | | | | | | | |
| | | | | | | | | | | | | | | | |
| | | | | | | | | | | | | | | | |
| | | | | | | | | | | | | | | | |
| | | | | | | | | | | | | | | | |
| | | | | | | | | | | | | | | | |
| | | | | | | | | | | | | | | | |
| | | | | | | | | | | | | | | | |
| | | | | | | | | | | | | | | | |
| | | | | | | | | | | | | | | | |
| | | | | | | | | | | | | | | | |
| | | | | | | | | | | | | | | | |
| | | | | | | | | | | | | | | | |
| | | | | | | | | | | | | | | | |
| | | | | | | | | | | | | | | | |
| | | | | | | | | | | | | | | | |
| | | | | | | | | | | | | | | | |
| | | | | | | | | | | | | | | | |
| | | | | | | | | | | | | | | | |
| | | | | | | | | | | | | | | | |
| | | | | | | | | | | | | | | | |
| | | | | | | | | | | | | | | | |
| | | | | | | | | | | | | | | | |
| | | | | | | | | | | | | | | | |
| | | | | | | | | | | | | | | | |
| | | | | | | | | | | | | | | | |
| | | | | | | | | | | | | | | | |
| | | | | | | | | | | | | | | | |
| | | | | | | | | | | | | | | | |
| | | | | | | | | | | | | | | | |
| | | | | | | | | | | | | | | | |
| | | | | | | | | | | | | | | | |
| | | | | | | | | | | | | | | | |
| | | | | | | | | | | | | | | | |
| | | | | | | | | | | | | | | | |
| | | | | | | | | | | | | | | | |
| | | | | | | | | | | | | | | | |
| | | | | | | | | | | | | | | | |
| | | | | | | | | | | | | | | | |
| | | | | | | | | | | | | | | | |
| | | | | | | | | | | | | | | | |
| | | | | | | | | | | | | | | | |
| | | | | | | | | | | | | | | | |
| | | | | | | | | | | | | | | | |
| | | | | | | | | | | | | | | | |
| | | | | | | | | | | | | | | | |
| | | | | | | | | | | | | | | | |
| | | | | | | | | | | | | | | | |
| | | | | | | | | | | | | | | | |
| | | | | | | | | | | | | | | | |
| | | | | | | | | | | | | | | | |
| | | | | | | | | | | | | | | | |
| | | | | | | | | | | | | | | | |
| | | | | | | | | | | | | | | | |
| | | | | | | | | | | | | | | | |
| | | | | | | | | | | | | | | | |
| | | | | | | | | | | | | | | | |
| | | | | | | | | | | | | | | | |
| | | | | | | | | | | | | | | | |
| | | | | | | | | | | | | | | | |
| | | | | | | | | | | | | | | | |
| | | | | | | | | | | | | | | | |
| | | | | | | | | | | | | | | | |
| | | | | | | | | | | | | | | | |
| | | | | | | | | | | | | | | | |
| | | | | | | | | | | | | | | | |
| | | | | | | | | | | | | | | | |
| | | | | | | | | | | | | | | | |
| | | | | | | | | | | | | | | | |
| | | | | | | | | | | | | | | | |
| | | | | | | | | | | | | | | | |
| | | | | | | | | | | | | | | | |
| | | | | | | | | | | | | | | | |
| | | | | | | | | | | | | | | | |
| | | | | | | | | | | | | | | | |
| | | | | | | | | | | | | | | | |
| | | | | | | | | | | | | | | | |
| | | | | | | | | | | | | | | | |
| | | | | | | | | | | | | | | | |
| | | | | | | | | | | | | | | | |
| | | | | | | | | | | | | | | | |
| | | | | | | | | | | | | | | | |
| | | | | | | | | | | | | | | | |
| | | | | | | | | | | | | | | | |
| | | | | | | | | | | | | | | | |
| | | | | | | | | | | | | | | | |
| | | | | | | | | | | | | | | | |
| | | | | | | | | | | | | | | | |
| | | | | | | | | | | | | | | | |
| | | | | | | | | | | | | | | | |
| | | | | | | | | | | | | | | | |
| | | | | | | | | | | | | | | | |
| | | | | | | | | | | | | | | | |
| | | | | | | | | | | | | | | | |
| | | | | | | | | | | | | | | | |
| | | | | | | | | | | | | | | | |
| | | | | | | | | | | | | | | | |
| | | | | | | | | | | | | | | | |
| | | | | | | | | | | | | | | | |
| | | | | | | | | | | | | | | | |
| | | | | | | | | | | | | | | | |
| | | | | | | | | | | | | | | | |
| | | | | | | | | | | | | | | | |
| | | | | | | | | | | | | | | | |
| | | | | | | | | | | | | | | | |
| | | | | | | | | | | | | | | | |
| | | | | | | | | | | | | | | | |
| | | | | | | | | | | | | | | | |
| | | | | | | | | | | | | | | | |
| | | | | | | | | | | | | | | | |
| | | | | | | | | | | | | | | | |
| | | | | | | | | | | | | | | | |
| | | | | | | | | | | | | | | | |
| | | | | | | | | | | | | | | | |
| | | | | | | | | | | | | | | | |
| | | | | | | | | | | | | | | | |
| | | | | | | | | | | | | | | | |
| | | | | | | | | | | | | | | | |
| | | | | | | | | | | | | | | | |
| | | | | | | | | | | | | | | | |
| | | | | | | | | | | | | | | | |
| | | | | | | | | | | | | | | | |
| | | | | | | | | | | | | | | | |
| | | | | | | | | | | | | | | | |
| | | | | | | | | | | | | | | | |
| | | | | | | | | | | | | | | | |
| | | | | | | | | | | | | | | | |
| | | | | | | | | | | | | | | | |
| | | | | | | | | | | | | | | | |
| | | | | | | | | | | | | | | | |
| | | | | | | | | | | | | | | | |
| | | | | | | | | | | | | | | | |
| | | | | | | | | | | | | | | | |
| | | | | | | | | | | | | | | | |
| | | | | | | | | | | | | | | | |
| | | | | | | | | | | | | | | | |
| | | | | | | | | | | | | | | | |
| | | | | | | | | | | | | | | | |
| | | | | | | | | | | | | | | | |
| | | | | | | | | | | | | | | | |
| | | | | | | | | | | | | | | | |
| | | | | | | | | | | | | | | | |
| | | | | | | | | | | | | | | | |
| | | | | | | | | | | | | | | | |
| | | | | | | | | | | | | | | | |
| | | | | | | | | | | | | | | | |
| | | | | | | | | | | | | | | | |
| | | | | | | | | | | | | | | | |
| | | | | | | | | | | | | | | | |
| | | | | | | | | | | | | | | | |
| | | | | | | | | | | | | | | | |
| | | | | | | | | | | | | | | | |
| | | | | | | | | | | | | | | | |
| | | | | | | | | | | | | | | | |
| | | | | | | | | | | | | | | | |
| | | | | | | | | | | | | | | | |
| | | | | | | | | | | | | | | | |
| | | | | | | | | | | | | | | | |
| | | | | | | | | | | | | | | | |
| | | | | | | | | | | | | | | | |
| | | | | | | | | | | | | | | | |
| | | | | | | | | | | | | | | | |
| | | | | | | | | | | | | | | | |
| | | | | | | | | | | | | | | | |
| | | | | | | | | | | | | | | | |
| | | | | | | | | | | | | | | | |
| | | | | | | | | | | | | | | | |
| | | | | | | | | | | | | | | | |
| | | | | | | | | | | | | | | | |
| | | | | | | | | | | | | | | | |
| | | | | | | | | | | | | | | | |
| | | | | | | | | | | | | | | | |
| | | | | | | | | | | | | | | | |
| | | | | | | | | | | | | | | | |
| | | | | | | | | | | | | | | | |
| | | | | | | | | | | | | | | | |
| | | | | | | | | | | | | | | | |
| | | | | | | | | | | | | | | | |
| | | | | | | | | | | | | | | | |
| | | | | | | | | | | | | | | | |
| | | | | | | | | | | | | | | | |

| Існуючий стан | | | | | | Проектний стан | | | | | |
|---|----------------------|---|--------|--------|-----------|----------------------|---|------------------------------------|---|---------|---------------------|
| № | Форма власності | Категорія земель | КВЦП | КВЗУ | Площа, га | Форма власності | Категорія земель | Код виду функц. признач. території | КВЦП | КВЗУ | Площа, га |
| 19 | комунальна власність | Землі промисловості, транспорту, електронних комунікацій, енергетики, оборони та іншого призначення | 14.01 | 010.00 | 18,5863 | комунальна власність | Землі промисловості, транспорту, електронних комунікацій, енергетики, оборони та іншого призначення | 20501.0 | 14.01 | 010.00 | 12,8340 |
| | | | | | | | | 20605.0 | 12.11 | 009.03 | 0,1559 |
| | | | | | | | | 20606.0 | 12.13 | 008.02 | 0,7648 |
| | | | | | | | | 40302.0 | 11.07 | 008.02 | 0,3711 |
| | 14.05 | 010.00 | 4,4606 | | | | | | | | |
| 20 | комунальна власність | Землі промисловості, транспорту, електронних комунікацій, енергетики, оборони та іншого призначення | 14.02 | 010.00 | 0,0020 | приватна власність | Землі житлової та громадської забудови | 10102.0 | 02.01 | 007.01 | 0,0020 |
| 21 | приватна власність | Землі сільськогосподарського призначення | 01.02 | 001.01 | 5,6022 | комунальна власність | Землі промисловості, транспорту, електронних комунікацій, енергетики, оборони та іншого призначення | 20606.0 | 12.13 | 008.02 | 0,7182 |
| | | | | | | | | 10102.0 | 02.01 | 007.01 | 0,6264 |
| | | | | | | приватна власність | Землі житлової та громадської забудови | 20100.0 | 11.02; 11.03; 11.07 | 011.01 | 2,9110 |
| | | | | | | | | 40302.0 | 11.07 | 011.01 | 1,3465 |
| 22 | приватна власність | Землі сільськогосподарського призначення | 01.02 | 013.00 | 0,6958 | комунальна власність | Землі промисловості, транспорту, електронних комунікацій, енергетики, оборони та іншого призначення | 20606.0 | 12.13 | 008.02 | 0,0019 |
| | | | | | | | | приватна власність | Землі промисловості, транспорту, електронних комунікацій, енергетики, оборони та іншого призначення | 20100.0 | 11.02; 11.03; 11.07 |
| | | | | | | 40302.0 | 11.07 | | | 011.01 | 0,0312 |
| 23 | приватна власність | Землі сільськогосподарського призначення | 01.03 | 002.02 | 1,0000 | приватна власність | Землі житлової та громадської забудови | 10200.0 | 03.15 | 008.03 | 0,0339 |
| | | | | | | | Землі промисловості, транспорту, електронних комунікацій, енергетики, оборони та іншого призначення | 20100.0 | 11.02 | 011.01 | 0,0251 |
| | | | | | | | | 20606.0 | 12.13 | 008.02 | 0,8223 |
| | | | | | | | Землі сільськогосподарського призначення або Землі житлової та громадської забудови | 10205.0 | 03.07; 03.08; 03.13; 01.12 | 008.03 | 0,1187 |
| 24 | приватна власність | Землі сільськогосподарського призначення | 01.05 | 002.02 | 0,1200 | комунальна власність | Землі промисловості, транспорту, електронних комунікацій, енергетики, оборони та іншого призначення | 20100.0 | 11.02; 11.03; 11.07 | 011.02 | 0,0234 |
| | | | | | | | | 20606.0 | 12.13 | 008.02 | 0,0920 |
| | | | | | | | | 40302.0 | 11.07 | 008.02 | 0,0046 |
| 25 | приватна власність | Землі сільськогосподарського призначення | 01.05 | 002.03 | 0,1200 | комунальна власність | Землі промисловості, транспорту, електронних комунікацій, енергетики, оборони та іншого призначення | 20606.0 | 12.13 | 008.02 | 0,0013 |
| | | | | | | приватна власність | Землі промисловості, транспорту, електронних комунікацій, енергетики, оборони та іншого призначення | 20606.0 | 12.13 | 008.02 | 0,1186 |
| ІНЖЕНЕР. ЗЕМЛЕВПОРЯДНИК. ТКАЧЕНКО. АДМІНІСТРАЦІЯ ЧЕРКАСЬКОЇ ОБЛАСТІ. 30.04.2019. № 01/03/19-01/001/19-00 | | | | | | | | | | | |

| Існуючий стан | | | | | | Проектний стан | | | | | |
|---------------|--------------------|---|-------|--------|-----------|----------------------|---|------------------------------------|-------|--------|-----------|
| № | Форма власності | Категорія земель | КВЦП | КВЗУ | Площа, га | Форма власності | Категорія земель | Код виду функц. признач. території | КВЦП | КВЗУ | Площа, га |
| 26 | приватна власність | Землі житлової та громадської забудови | 01.19 | 007.01 | 0,0285 | приватна власність | Землі житлової та громадської забудови | 10102.0 | 02.01 | 007.01 | 0,0285 |
| 27 | приватна власність | Землі житлової та громадської забудови | 02.01 | 007.01 | 2,3900 | комунальна власність | Землі промисловості, транспорту, електронних комунікацій, енергетики, оборони та іншого призначення | 20606.0 | 12.13 | 008.02 | 0,0160 |
| | | | | | | приватна власність | Землі житлової та громадської забудови | 10102.0 | 02.01 | 007.01 | 2,3740 |
| 28 | приватна власність | Землі житлової та громадської забудови | 02.01 | 012.00 | 4,3249 | комунальна власність | Землі житлової та громадської забудови | 10102.0 | 02.01 | 007.01 | 0,0002 |
| | | | | | | | Землі промисловості, транспорту, електронних комунікацій, енергетики, оборони та іншого призначення | 20606.0 | 12.13 | 008.02 | 0,0421 |
| | | | | | | приватна власність | Землі житлової та громадської забудови | 10102.0 | 02.01 | 007.01 | 4,2826 |
| 29 | приватна власність | Землі промисловості, транспорту, електронних комунікацій, енергетики, оборони та іншого призначення | 03.15 | 013.00 | 8,9485 | приватна власність | Землі промисловості, транспорту, електронних комунікацій, енергетики, оборони та іншого призначення | 20603.0 | 12.08 | 009.03 | 8,9484 |
| Всього | | | | | 132,57 | Всього | | | | | 132,57 |



| | | | | | |
|--|------|-------|-------|--------|------|
| Перспективний розподіл земель за категоріями, видами цільового призначення, власниками | | | | | Арк. |
| Змн. | Кіл. | Аркуш | № док | Підпис | Дата |

Розшифровка кодів видів цільового призначення земельних ділянок(КВЦП):

| Код | Назва виду цільового призначення |
|-------|---|
| 01.02 | для ведення фермерського господарства |
| 01.03 | для ведення особистого селянського господарства |
| 01.05 | для індивідуального садівництва |
| 01.12 | для розміщення інфраструктури оптових ринків сільськогосподарської продукції |
| 01.13 | для іншого сільськогосподарського призначення |
| 01.19 | земельні ділянки під громадськими сіножатями та громадськими пасовищами |
| 02.01 | для будівництва і обслуговування житлового будинку, господарських будівель і споруд (присадибна ділянка) |
| 02.03 | для будівництва і обслуговування багатоквартирного житлового будинку |
| 02.05 | для будівництва індивідуальних гаражів |
| 02.06 | для колективного гаражного будівництва |
| 03.02 | для будівництва та обслуговування будівель закладів освіти |
| 03.07 | для будівництва та обслуговування будівель торгівлі |
| 03.08 | для будівництва та обслуговування об'єктів туристичної інфраструктури та закладів громадського харчування |
| 03.10 | для будівництва та обслуговування адміністративних будинків, офісних будівель компаній, які займаються підприємницькою діяльністю, пов'язаною з отриманням прибутку |
| 03.13 | для будівництва та обслуговування будівель закладів побутового обслуговування |
| 03.15 | для будівництва та обслуговування інших будівель громадської забудови |
| 03.20 | земельні ділянки загального користування, які використовуються як внутрішньоквартальні проїзди, пішохідні зони |
| 07.02 | для будівництва та обслуговування об'єктів фізичної культури і спорту |
| 11.02 | Для розміщення та експлуатації основних, підсобних і допоміжних будівель та споруд підприємств переробної, машинобудівної та іншої промисловості, включаючи об'єкти оброблення відходів, зокрема із енергогенеруючим блоком |
| 11.03 | для розміщення та експлуатації основних, підсобних і допоміжних будівель та споруд будівельних організацій та підприємств |
| 11.07 | земельні ділянки загального користування, які використовуються як зелені насадження спеціального призначення |
| 12.04 | для розміщення та експлуатації будівель і споруд автомобільного транспорту та дорожнього господарства |
| 12.08 | для розміщення та експлуатації будівель і споруд додаткових транспортних послуг та допоміжних операцій |
| 12.11 | для розміщення та експлуатації об'єктів дорожнього сервісу |
| 12.13 | земельні ділянки загального користування, які використовуються як вулиці, майдани, проїзди, дороги, набережні |
| 13.06 | земельні ділянки запасу (земельні ділянки, які не надані у власність або користування громадянам чи юридичним особам) |
| 14.01 | для розміщення, будівництва, експлуатації та обслуговування будівель і споруд об'єктів енергогенеруючих підприємств, установ і організацій |
| 14.02 | для розміщення, будівництва, експлуатації та обслуговування будівель і споруд об'єктів передачі електричної та теплової енергії |
| 14.05 | земельні ділянки загального користування, які використовуються як зелені насадження спеціального призначення |



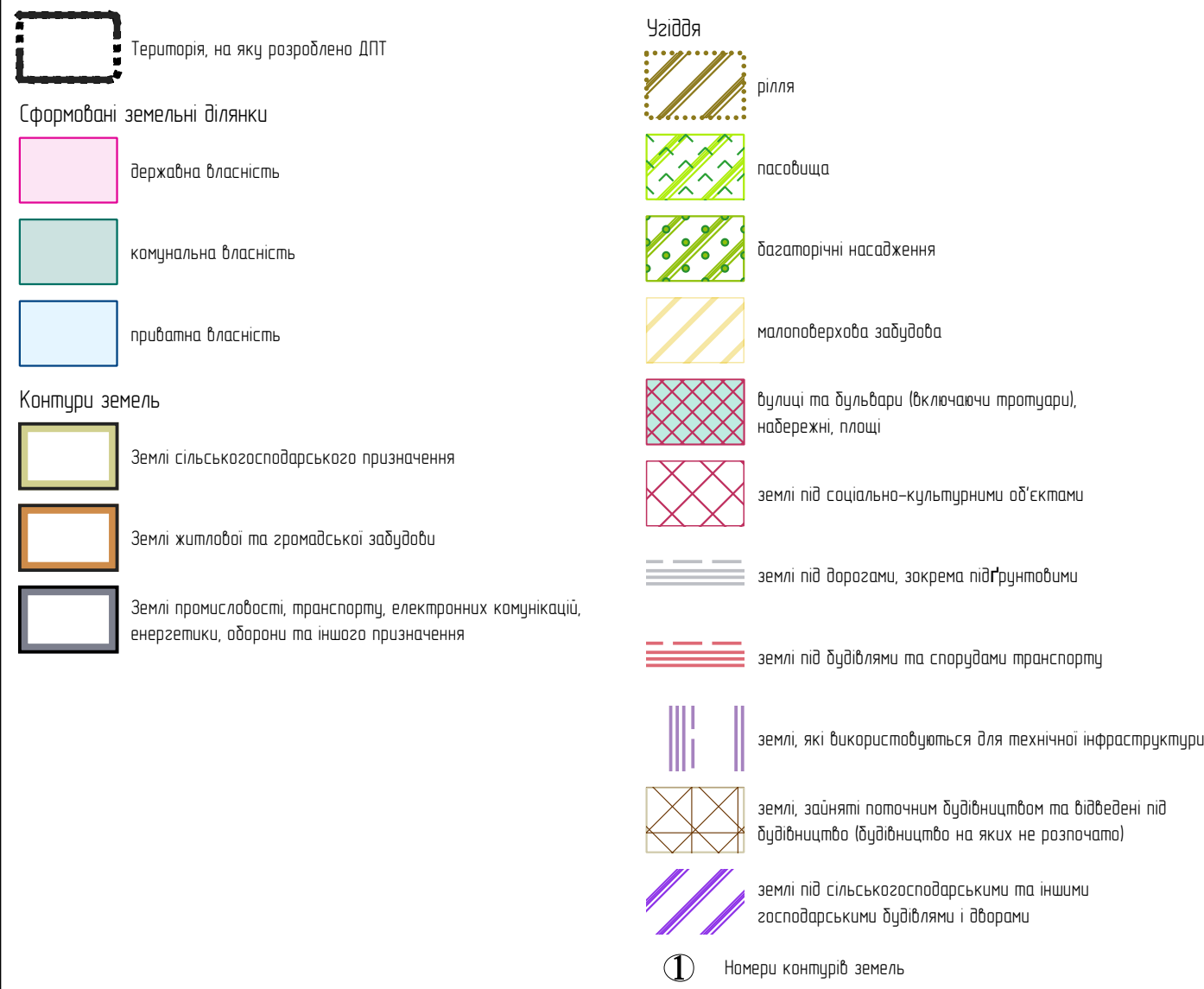
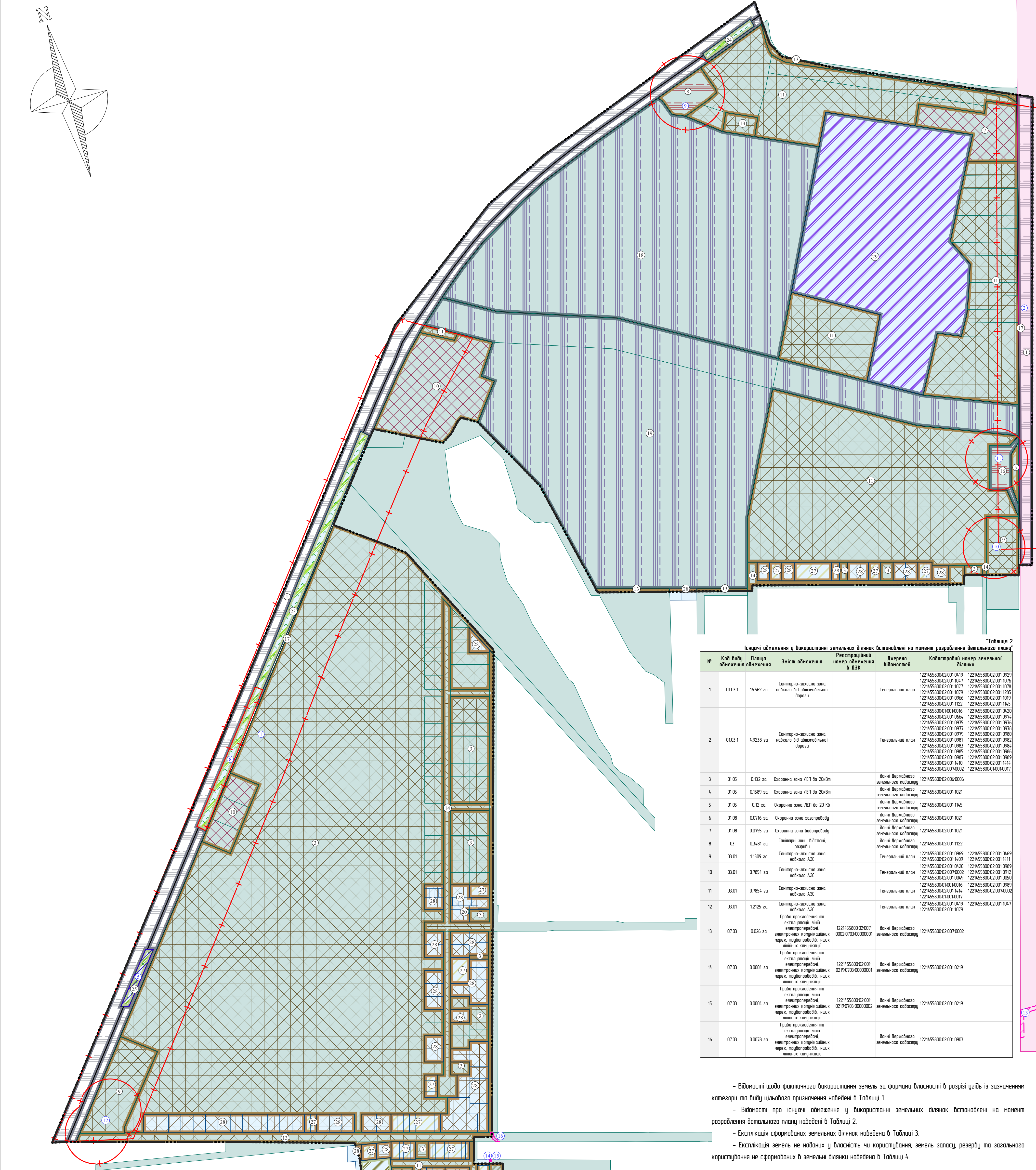
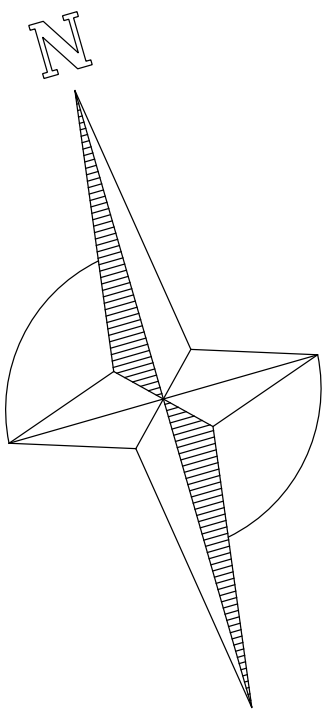
| | | | | | | | | | | | |
|------|------|-------|-------|--------|------|--|--|--|--|--|------|
| | | | | | | | | | | Перспективний розподіл земель за категоріями, видами цільового призначення, власниками | Арк. |
| Змн. | Кіл. | Аркуш | № док | Підпис | Дата | | | | | | |

Розшифровка кодів видів земельних угідь (КВЗУ):

| Код | Назва земельних угідь |
|--------|--|
| 001.01 | рілля |
| 002.02 | пасовища |
| 002.03 | багаторічні насадження |
| 007.01 | малоповерхова забудова |
| 007.02 | багатоповерхова забудова |
| 008.02 | вулиці та бульвари (включаючи тротуари), набережні, площі |
| 008.03 | землі під соціально-культурними об'єктами |
| 009.02 | землі під дорогами, зокрема підґрунтовими |
| 009.03 | землі під будівлями та спорудами транспорту |
| 010.00 | землі, які використовуються для технічної інфраструктури |
| 011.01 | землі під будівлями та спорудами промислових підприємств |
| 011.02 | землі під відкритими розробками, шахтами, кар'єрами, торфозробками та відповідними спорудами |
| 012.00 | землі, зайняті поточним будівництвом та відведені під будівництво (будівництво на яких не розпочато) |
| 013.00 | землі під сільськогосподарськими та іншими господарськими будівлями і дворами |



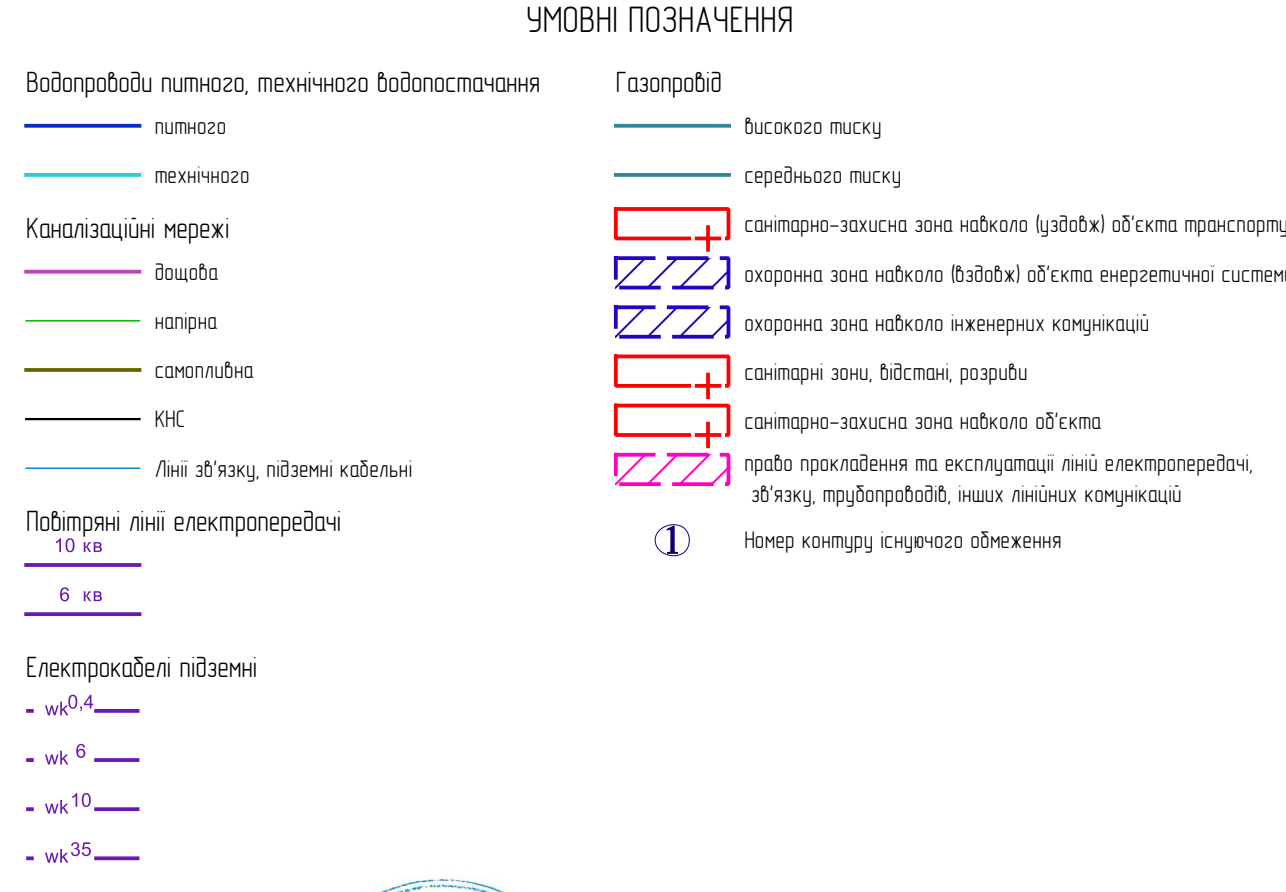
| | | | | | | |
|------|------|-------|-------|--------|--|------|
| | | | | | Перспективний розподіл земель за категоріями, видами цільового призначення, власниками | Арк. |
| Змн. | Кіл. | Аркуш | № док | Підпис | Дата | |



Існуючі обмеження у використанні земельних ділянок встановлені на момент розроблення детального плану

| № | Код виду обмеження | Площа обмеження | Зміст обмеження | Регістраційний номер обмеження в ДЗК | Джерело відомостей | Катастрофний номер земельної ділянки |
|----|--------------------|-----------------|---|--|---------------------------------------|--|
| 1 | 0103.1 | 16 562 га | Санітарно-захисна зона навколо від автомобільної дороги | | Генеральний план | 1221455800.02.001.0419 1221455800.02.001.1047 1221455800.02.001.1077 1221455800.02.001.1078 1221455800.02.001.1086 1221455800.02.001.0966 1221455800.02.001.1019 1221455800.02.001.1145 1221455800.01.001.0016 1221455800.02.001.0664 1221455800.02.001.0974 1221455800.02.001.0975 1221455800.02.001.0977 1221455800.02.001.0978 1221455800.02.001.0979 1221455800.02.001.0981 1221455800.02.001.0982 1221455800.02.001.0983 1221455800.02.001.0984 1221455800.02.001.0985 1221455800.02.001.0987 1221455800.02.001.1410 1221455800.02.001.1414 1221455800.02.001.0002 1221455800.01.001.0017 |
| 2 | 0103.1 | 4 9238 га | Санітарно-захисна зона навколо від автомобільної дороги | | Генеральний план | 1221455800.02.001.0419 1221455800.02.001.1047 1221455800.02.001.1077 1221455800.02.001.1078 1221455800.02.001.1086 1221455800.02.001.0966 1221455800.02.001.1019 1221455800.02.001.1145 1221455800.01.001.0016 1221455800.02.001.0664 1221455800.02.001.0974 1221455800.02.001.0975 1221455800.02.001.0977 1221455800.02.001.0978 1221455800.02.001.0979 1221455800.02.001.0981 1221455800.02.001.0982 1221455800.02.001.0983 1221455800.02.001.0984 1221455800.02.001.0985 1221455800.02.001.0987 1221455800.02.001.1410 1221455800.02.001.1414 1221455800.02.001.0002 1221455800.01.001.0017 |
| 3 | 0105 | 0.132 га | Охоронна зона ЛЕП до 20кВ | | дані Держкадастру земельного кадастру | 1221455800.02.006.0006 |
| 4 | 0105 | 0.1589 га | Охоронна зона ЛЕП до 20кВ | | дані Держкадастру земельного кадастру | 1221455800.02.001.1021 |
| 5 | 0105 | 0.12 га | Охоронна зона ЛЕП до 20 кВ | | дані Держкадастру земельного кадастру | 1221455800.02.001.1145 |
| 6 | 0108 | 0.0716 га | Охоронна зона газопроводу | | дані Держкадастру земельного кадастру | 1221455800.02.001.1021 |
| 7 | 0108 | 0.0795 га | Охоронна зона водопроводу | | дані Держкадастру земельного кадастру | 1221455800.02.001.1021 |
| 8 | 03 | 0.3481 га | Санітарні зони, відстані, розриви | | дані Держкадастру земельного кадастру | 1221455800.02.001.1122 |
| 9 | 03.01 | 1.1309 га | Санітарно-захисна зона навколо АЗС | | Генеральний план | 1221455800.02.001.0969 1221455800.02.001.1409 1221455800.02.001.0989 1221455800.02.001.0989 1221455800.02.001.0912 1221455800.02.001.0912 1221455800.02.001.0989 1221455800.02.001.0989 1221455800.02.001.1414 1221455800.01.001.0017 1221455800.02.001.1419 1221455800.02.001.1079 |
| 10 | 03.01 | 0.7854 га | Санітарно-захисна зона навколо АЗС | | Генеральний план | 1221455800.02.001.0420 1221455800.02.001.0989 1221455800.02.001.0989 1221455800.02.001.0912 1221455800.02.001.0912 1221455800.02.001.0989 1221455800.02.001.0989 1221455800.02.001.1414 1221455800.01.001.0017 1221455800.02.001.1419 1221455800.02.001.1079 |
| 11 | 03.01 | 0.7854 га | Санітарно-захисна зона навколо АЗС | | Генеральний план | 1221455800.02.001.0420 1221455800.02.001.0989 1221455800.02.001.0989 1221455800.02.001.0912 1221455800.02.001.0912 1221455800.02.001.0989 1221455800.02.001.0989 1221455800.02.001.1414 1221455800.01.001.0017 1221455800.02.001.1419 1221455800.02.001.1079 |
| 12 | 03.01 | 1.2125 га | Санітарно-захисна зона навколо АЗС | | Генеральний план | 1221455800.02.001.0420 1221455800.02.001.0989 1221455800.02.001.0989 1221455800.02.001.0912 1221455800.02.001.0912 1221455800.02.001.0989 1221455800.02.001.0989 1221455800.02.001.1414 1221455800.01.001.0017 1221455800.02.001.1419 1221455800.02.001.1079 |
| 13 | 0703 | 0.026 га | Проба прокладення та експлуатації ліній електропередач, електронних комунікаційних мереж, трубопроводів, інших лінійних комунікацій | 1221455800.02.007.0002 0002.0703.00000001 | дані Держкадастру земельного кадастру | 1221455800.02.007.0002 |
| 14 | 0703 | 0.0004 га | Проба прокладення та експлуатації ліній електропередач, електронних комунікаційних мереж, трубопроводів, інших лінійних комунікацій | 1221455800.02.001.0219 0219.0703.00000001 | дані Держкадастру земельного кадастру | 1221455800.02.001.0219 |
| 15 | 0703 | 0.0004 га | Проба прокладення та експлуатації ліній електропередач, електронних комунікаційних мереж, трубопроводів, інших лінійних комунікацій | 1221455800.02.001.0219 0219.0703.00000002 | дані Держкадастру земельного кадастру | 1221455800.02.001.0219 |
| 16 | 0703 | 0.0078 га | Проба прокладення та експлуатації ліній електропередач, електронних комунікаційних мереж, трубопроводів, інших лінійних комунікацій | | дані Держкадастру земельного кадастру | 1221455800.02.001.0903 |

- Відомості щодо фактичного використання земель за формами власності в розрізі угідь із зазначенням категорії та виду цільового призначення наведені в Таблиці 1.
- Відомості про існуючі обмеження у використанні земельних ділянок встановлені на момент розроблення детального плану наведені в Таблиці 2.
- Експлікація сформованих земельних ділянок наведена в Таблиці 3.
- Експлікація земель не наданих у власність чи користування, земель запасу, резерву та загального користування не сформованих в земельні ділянки наведена в Таблиці 4.




| | | | | | | | | |
|---------------------------------------|----------|-------|---------|-------------------|--|------------------|-------|---------|
| Зм. | Кіл. | Аркуш | Масштаб | Датум розроблення | Видаток з питань будівництва, містобудування, архітектури та містобудівного кадастру | Сторінка | Аркуш | Аркушів |
| розробл. | Ткаченко | 1 | 1:1000 | 2024 | План сучасного використання земель за формами власності із зазначенням категорії та виду цільового призначення, з врахуванням наявних обмежень та об'єктів, М 1:3000 | ДПТ | 1 | 31 |
| сертифікаційний інженер-землепорядник | Ткаченко | | | | План сучасного використання земель за формами власності із зазначенням категорії та виду цільового призначення, з врахуванням наявних обмежень та об'єктів, М 1:3000 | ТОВ "НФФ ГЕОКАД" | | |

Таблиця 1.

Фактичне використання земель за формами власності в розрізі угідь із зазначенням категорії та виду цільового призначення

| № | Форма власності | Категорія земель | КВЦП | КВЗУ | Площа, га | Список кадастрових номерів земельних ділянок |
|---|----------------------|---|-------|--------|-----------|--|
| 1 | державна власність | Землі промисловості, транспорту, електронних комунікацій, енергетики, оборони та іншого призначення | 12.04 | 009.02 | 5,9301 | 1221455800:02:007:0002 |
| 2 | комунальна власність | Землі сільськогосподарського призначення | 01.13 | 013.00 | 0,0742 | 1221455800:02:006:0012; 1221455800:02:006:0016 |
| 3 | | Землі житлової та громадської забудови | 02.01 | 012.00 | 36,7593 | 1221455800:02:001:0049; 1221455800:02:001:0050 1221455800:02:001:0206; 1221455800:02:001:0581 1221455800:02:001:0594; 1221455800:02:001:0595 1221455800:02:001:0596; 1221455800:02:001:0597 1221455800:02:001:0604; 1221455800:02:001:0605 1221455800:02:001:0667; 1221455800:02:001:0689 1221455800:02:001:0691; 1221455800:02:001:0694 1221455800:02:001:0695; 1221455800:02:001:0696 1221455800:02:001:0697; 1221455800:02:001:0700 1221455800:02:001:0705; 1221455800:02:001:0717 1221455800:02:001:0718; 1221455800:02:001:0719 1221455800:02:001:0741; 1221455800:02:001:0744 1221455800:02:001:0745; 1221455800:02:001:0746 1221455800:02:001:0747; 1221455800:02:001:0748 1221455800:02:001:0749; 1221455800:02:001:0750 1221455800:02:001:0751; 1221455800:02:001:0752 1221455800:02:001:0753; 1221455800:02:001:0754 1221455800:02:001:0755; 1221455800:02:001:0756 1221455800:02:001:0757; 1221455800:02:001:0758 1221455800:02:001:0759; 1221455800:02:001:0760 1221455800:02:001:0761; 1221455800:02:001:0762 1221455800:02:001:0763; 1221455800:02:001:0764 1221455800:02:001:0768; 1221455800:02:001:0769 1221455800:02:001:0770; 1221455800:02:001:0771 1221455800:02:001:0772; 1221455800:02:001:0773 1221455800:02:001:0774; 1221455800:02:001:0775 1221455800:02:001:0776; 1221455800:02:001:0777 1221455800:02:001:0778; 1221455800:02:001:0779 1221455800:02:001:0780; 1221455800:02:001:0781 1221455800:02:001:0782; 1221455800:02:001:0783 1221455800:02:001:0784; 1221455800:02:001:0785 1221455800:02:001:0786; 1221455800:02:001:0787 1221455800:02:001:0788; 1221455800:02:001:0789 1221455800:02:001:0790; 1221455800:02:001:0791 1221455800:02:001:0792; 1221455800:02:001:0793 1221455800:02:001:0794; 1221455800:02:001:0795 1221455800:02:001:0796; 1221455800:02:001:0797 1221455800:02:001:0798; 1221455800:02:001:0800 1221455800:02:001:0803; 1221455800:02:001:0804 1221455800:02:001:0805; 1221455800:02:001:0806 1221455800:02:001:0807; 1221455800:02:001:0808 1221455800:02:001:0951; 1221455800:02:001:1079 1221455800:02:001:1200 |
| 4 | | | | | | 1221455800:02:001:0552; 1221455800:02:001:1021 1221455800:02:001:1023 |
| 5 | | | | | | 1221455800:01:001:0016 |
| 6 | | | | | | 1221455800:02:006:0006 |
| 7 | | | | | | 1221455800:02:001:0664 |



| | | | | | | | |
|------|------|-------|-------|--------|------|---|-----|
| Змн. | Кіл. | Аркуш | № док | Підпис | Дата | План сучасного використання земель за формою власності із зазначенням категорії та виду цільового призначення, з урахуванням наявних обмежень та обтяжень | Арк |
| | | | | | | | 2 |

Таблиця 1.

Фактичне використання земель за формами власності в розрізі угідь із зазначенням категорії та виду цільового призначення

| № | Форма власності | Категорія земель | КВЦП | КВЗУ | Площа, га | Список кадастрових номерів земельних ділянок |
|----|----------------------|---|-------|--------|-----------|--|
| 8 | комунальна власність | Землі житлової та громадської забудови | 03.07 | 009.03 | 0,3927 | 1221455800:02:001:0469 |
| 9 | | | | 012.00 | 1,4979 | 1221455800:02:001:0419; 1221455800:02:001:0420 |
| 10 | | | 03.10 | 008.03 | 2,9098 | 1221455800:02:001:1019; 1221455800:02:001:1076 1221455800:02:001:1077; 1221455800:02:001:1078 |
| 11 | | | | 012.00 | 19,6515 | 1221455800:02:001:0881; 1221455800:02:001:0966 1221455800:02:001:0974; 1221455800:02:001:0975 1221455800:02:001:0976; 1221455800:02:001:0977 1221455800:02:001:0978; 1221455800:02:001:0979 1221455800:02:001:0980; 1221455800:02:001:0981 1221455800:02:001:0982; 1221455800:02:001:0983 1221455800:02:001:0984; 1221455800:02:001:0985 1221455800:02:001:0986; 1221455800:02:001:0987 1221455800:02:001:0988; 1221455800:02:001:0989 1221455800:02:001:1408; 1221455800:02:001:1409 1221455800:02:001:1410; 1221455800:02:001:1411 1221455800:02:001:1412 |
| 12 | | | | 007.02 | 0,4717 | 1221455800:02:001:0219 |
| 13 | | | 03.15 | 012.00 | 1,4732 | 1221455800:02:001:0903; 1221455800:02:001:0970 1221455800:02:001:0972; 1221455800:02:001:1018 1221455800:02:001:1047; 1221455800:02:001:1048 1221455800:02:001:1288 |
| 14 | | | | 012.00 | 2,1594 | 1221455800:02:001:0873; 1221455800:02:001:0874 1221455800:02:001:0876; 1221455800:02:001:0877 1221455800:02:001:0880; 1221455800:02:001:0882 1221455800:02:001:0896; 1221455800:02:001:0899 1221455800:02:001:0906; 1221455800:02:001:0911 1221455800:02:001:0912 |
| 15 | | Землі промисловості, транспорту, електронних комунікацій, енергетики, оборони та іншого призначення | 11.02 | 011.01 | 0,0731 | |
| 16 | | | 12.11 | 009.03 | 0,3000 | 1221455800:01:001:0017 |
| 17 | | | 12.13 | 009.02 | 2,1191 | |
| 18 | | | 13.06 | 010.00 | 15,3437 | 1221455800:02:001:0969 |
| 19 | | | 14.01 | 010.00 | 18,5863 | 1221455800:02:001:0967; 1221455800:02:001:1413 1221455800:02:001:1414 |
| 20 | | | 14.02 | 010.00 | 0,0020 | 1221455800:02:001:1416 |
| 21 | приватна власність | Землі сільськогосподарського призначення | 01.02 | 001.01 | 5,6022 | 1221455800:02:001:1402; 1221455800:02:001:1403 |
| 22 | | | | 013.00 | 0,6958 | 1221455800:02:001:1402 |
| 23 | | | 01.03 | 002.02 | 1,0000 | 1221455800:02:001:1122 |
| 24 | | | 01.05 | 002.02 | 0,1200 | 1221455800:02:001:1125 |



План сучасного використання земель за формою власності із зазначенням категорії та виду цільового призначення, з урахуванням наявних обмежень та обтяжень

Арк

3

Таблиця 1.

Фактичне використання земель за формами власності в розрізі угідь із зазначенням категорії та виду цільового призначення

| № | Форма власності | Категорія земель | КВЦП | КВЗУ | Площа, га | Список кадастрових номерів земельних ділянок |
|----|--------------------|--|-------|--------|-----------|--|
| 25 | приватна власність | Землі сільськогосподарського призначення | 01.05 | 002.03 | 0,1200 | 1221455800:02:001:1145 |
| 26 | | | 01.19 | 007.01 | 0,0285 | 1221455800:02:001:1301 |
| 27 | | Землі житлової та громадської забудови | 02.01 | 007.01 | 2,3900 | 1221455800:02:001:0012; 1221455800:02:001:0464 1221455800:02:001:0531; 1221455800:02:001:0640 1221455800:02:001:1140; 1221455800:02:001:1141 1221455800:02:001:1142; 1221455800:02:001:1143 1221455800:02:001:1148; 1221455800:02:001:1149 1221455800:02:001:1150; 1221455800:02:001:1166 1221455800:02:001:1167; 1221455800:02:001:1179 1221455800:02:001:1180; 1221455800:02:001:1182 1221455800:02:001:1183; 1221455800:02:001:1184 1221455800:02:001:1185; 1221455800:02:001:1187 1221455800:02:001:1188; 1221455800:02:001:1191 1221455800:02:001:1213; 1221455800:02:001:1214 1221455800:02:001:1217; 1221455800:02:001:1218 1221455800:02:001:1219; 1221455800:02:001:1223 1221455800:02:001:1225; 1221455800:02:001:1226 1221455800:02:001:1230; 1221455800:02:001:1231 1221455800:02:001:1235; 1221455800:02:001:1236 1221455800:02:001:1237; 1221455800:02:001:1238 1221455800:02:001:1259; 1221455800:02:001:1260 1221455800:02:001:1261; 1221455800:02:001:1262 1221455800:02:001:1263; 1221455800:02:001:1264 1221455800:02:001:1265; 1221455800:02:001:1266 1221455800:02:001:1267; 1221455800:02:001:1269 1221455800:02:001:1270; 1221455800:02:001:1277 1221455800:02:001:1278; 1221455800:02:001:1279 1221455800:02:001:1280; 1221455800:02:001:1295 1221455800:02:001:1296; 1221455800:02:001:1298 1221455800:02:001:1299; 1221455800:02:001:1300 1221455800:02:001:1302; 1221455800:02:001:1321 1221455800:02:001:1322; 1221455800:02:001:1328 1221455800:02:001:1329; 1221455800:02:001:1343 1221455800:02:001:1344; 1221455800:02:001:1345 1221455800:02:001:1346; 1221455800:02:001:1363 1221455800:02:001:1364; 1221455800:02:001:1365 1221455800:02:001:1366; 1221455800:02:001:1367 1221455800:02:001:1368; 1221455800:02:001:1371 1221455800:02:001:1372; 1221455800:02:001:1377 1221455800:02:001:1378; 1221455800:02:001:1379 1221455800:02:001:1380; 1221455800:02:001:1404 1221455800:02:001:1405 |



| | | | | | | | |
|------|------|-------|-------|--------|-------|---|-----|
| Змн. | Кіл. | Аркуш | № док | Підпис | Дата | План сучасного використання земель за формою власності із зазначенням категорії та виду цільового призначення, з урахуванням наявних обмежень та обтяжень | Арк |
| | | | | | 02.12 | | 4 |

Таблиця 1.

Фактичне використання земель за формами власності в розрізі угідь із зазначенням категорії та виду цільового призначення

| № | Форма власності | Категорія земель | КВЦП | КВЗУ | Площа, га | Список кадастрових номерів земельних ділянок |
|--------|--------------------|---|-------|--------|-----------|--|
| 28 | приватна власність | Землі житлової та громадської забудови | 02.01 | 012.00 | 4,3249 | 1221455800:02:001:0139; 1221455800:02:001:0140 1221455800:02:001:0175; 1221455800:02:001:0221 1221455800:02:001:0223; 1221455800:02:001:0227 1221455800:02:001:0576; 1221455800:02:001:0578 1221455800:02:001:0586; 1221455800:02:001:0588 1221455800:02:001:0600; 1221455800:02:001:0603 1221455800:02:001:0654; 1221455800:02:001:0656 1221455800:02:001:0665; 1221455800:02:001:0666 1221455800:02:001:0668; 1221455800:02:001:0674 1221455800:02:001:0690; 1221455800:02:001:0692 1221455800:02:001:0693; 1221455800:02:001:0698 1221455800:02:001:0699; 1221455800:02:001:0701 1221455800:02:001:0702; 1221455800:02:001:0703 1221455800:02:001:0707; 1221455800:02:001:0708 1221455800:02:001:0709; 1221455800:02:001:0710 1221455800:02:001:0711; 1221455800:02:001:0712 1221455800:02:001:0713; 1221455800:02:001:0714 1221455800:02:001:0715; 1221455800:02:001:0716 1221455800:02:001:0720; 1221455800:02:001:0721 1221455800:02:001:0722; 1221455800:02:001:0724 1221455800:02:001:0725; 1221455800:02:001:0742 1221455800:02:001:0767; 1221455800:02:001:0799 1221455800:02:001:0950; 1221455800:02:001:0952 1221455800:02:001:1032; 1221455800:02:001:1033 1221455800:02:001:1034; 1221455800:02:001:1035 1221455800:02:001:1036; 1221455800:02:001:1037 1221455800:02:001:1038; 1221455800:02:001:1039 1221455800:02:001:1040; 1221455800:02:001:1041 1221455800:02:001:1042; 1221455800:02:001:1043 1221455800:02:001:1044; 1221455800:02:001:1046 1221455800:02:001:1072; 1221455800:02:001:1073 1221455800:02:001:1074; 1221455800:02:001:1075 1221455800:02:001:1199; 1221455800:02:001:1303 1221455800:02:001:1304; 1221455800:02:001:1305 1221455800:02:001:1306; 1221455800:02:001:1307 1221455800:02:001:1323; 1221455800:02:001:1324 1221455800:02:001:1325; 1221455800:02:001:1326 1221455800:02:001:1330; 1221455800:02:001:1332 1221455800:02:001:1333; 1221455800:02:001:1375 1221455800:02:001:1415; 1221455800:02:001:1418 1221455800:02:001:1419 |
| 29 | | Землі промисловості, транспорту, електронних комунікацій, енергетики, оборони та іншого призначення | 03.15 | 013.00 | 8,9485 | 1221455800:01:407:0001 |
| Всього | | | | | 132,57 | |



| | | | | | | | |
|------|------|-------|-------|--------|-------|---|-----|
| Змн. | Кіл. | Аркуш | № док | Підпис | Дата | План сучасного використання земель за формою власності із зазначенням категорії та виду цільового призначення, з урахуванням наявних обмежень та обтяжень | Арк |
| | | | | | 02.12 | | 5 |

Розшифровка кодів видів цільового призначення земельних ділянок(КВЦП):

| Код | Назва виду цільового призначення |
|-------|---|
| 01.02 | для ведення фермерського господарства |
| 01.03 | для ведення особистого селянського господарства |
| 01.05 | для індивідуального садівництва |
| 01.13 | для іншого сільськогосподарського призначення |
| 01.19 | земельні ділянки під громадськими сіножатями та громадськими пасовищами |
| 02.01 | для будівництва і обслуговування житлового будинку, господарських будівель і споруд (присадибна ділянка) |
| 02.03 | для будівництва і обслуговування багатоквартирного житлового будинку |
| 02.05 | для будівництва індивідуальних гаражів |
| 02.06 | для колективного гаражного будівництва |
| 03.07 | для будівництва та обслуговування будівель торгівлі |
| 03.10 | для будівництва та обслуговування адміністративних будинків, офісних будівель компаній, які займаються підприємницькою діяльністю, пов'язаною з отриманням прибутку |
| 03.15 | для будівництва та обслуговування інших будівель громадської забудови |
| 03.20 | земельні ділянки загального користування, які використовуються як внутрішньоквартальні проїзди, пішохідні зони |
| 11.02 | Для розміщення та експлуатації основних, підсобних і допоміжних будівель та споруд підприємств переробної, машинобудівної та іншої промисловості, включаючи об'єкти оброблення відходів, зокрема із енергогенеруючим блоком |
| 12.04 | для розміщення та експлуатації будівель і споруд автомобільного транспорту та дорожнього господарства |
| 12.11 | для розміщення та експлуатації об'єктів дорожнього сервісу |
| 12.13 | земельні ділянки загального користування, які використовуються як вулиці, майдани, проїзди, дороги, набережні |
| 13.06 | земельні ділянки запасу (земельні ділянки, які не надані у власність або користування громадянам чи юридичним особам) |
| 14.01 | для розміщення, будівництва, експлуатації та обслуговування будівель і споруд об'єктів енергогенеруючих підприємств, установ і організацій |
| 14.02 | для розміщення, будівництва, експлуатації та обслуговування будівель і споруд об'єктів передачі електричної та теплової енергії |



| | | | | | | | |
|------|------|-------|-------|--------|------|---|-----|
| | | | | | | План сучасного використання земель за формою власності із зазначенням категорії та виду цільового призначення, з урахуванням наявних обмежень та обтяжень | Арк |
| Змн. | Кіл. | Аркуш | № док | Підпис | Дата | | 6 |

Розшифровка кодів видів земельних угідь (КВЗУ):

| Код | Назва земельних угідь |
|--------|--|
| 001.01 | рілля |
| 002.02 | пасовища |
| 002.03 | багаторічні насадження |
| 007.01 | малоповерхова забудова |
| 007.02 | багатоповерхова забудова |
| 008.03 | землі під соціально-культурними об'єктами |
| 009.02 | землі під дорогами, зокрема підґрунтовими |
| 009.03 | землі під будівлями та спорудами транспорту |
| 010.00 | землі, які використовуються для технічної інфраструктури |
| 011.01 | землі під будівлями та спорудами промислових підприємств |
| 012.00 | землі, зайняті поточним будівництвом та відведені під будівництво (будівництво на яких не розпочато) |
| 013.00 | землі під сільськогосподарськими та іншими господарськими будівлями і дворами |



| | | | | | | | |
|------|------|-------|-------|--------|------|---|-----|
| | | | | | | План сучасного використання земель за формою власності із зазначенням категорії та виду цільового призначення, з урахуванням наявних обмежень та обтяжень | Арк |
| Змн. | Кіл. | Аркуш | № док | Підпис | Дата | | 7 |

Таблиця 3. Експлікація сформованих земельних ділянок

| № з/п | Кадастровий номер | Категорія земель | КВЦП | Площа по док. (факт.), га | Форма власності | Код виду угідь | Площа угідь, га |
|-------|------------------------|---|-------|---------------------------|----------------------|----------------|-----------------|
| 1 | 1221455800:01:407:0001 | Землі промисловості, транспорту, електронних комунікацій, енергетики, оборони та іншого призначення | 03.15 | 8,9487 (8,9485) | приватна власність | 013.00 | 8,9485 |
| 2 | 1221455800:02:001:0419 | Землі житлової та громадської забудови | 03.07 | 1,0024 (1,0024) | комунальна власність | 012.00 | 1,0024 |
| 3 | 1221455800:02:001:0576 | Землі житлової та громадської забудови | 02.01 | 0,0607 (0,0608) | приватна власність | 012.00 | 0,0608 |
| 4 | 1221455800:02:001:0594 | Землі житлової та громадської забудови | 02.01 | 0,0838 (0,0838) | комунальна власність | 012.00 | 0,0838 |
| 5 | 1221455800:02:001:0595 | Землі житлової та громадської забудови | 02.01 | 0,0902 (0,0902) | комунальна власність | 012.00 | 0,0902 |
| 6 | 1221455800:02:001:0596 | Землі житлової та громадської забудови | 02.01 | 0,0806 (0,0806) | комунальна власність | 012.00 | 0,0806 |
| 7 | 1221455800:02:001:0597 | Землі житлової та громадської забудови | 02.01 | 0,0674 (0,0674) | комунальна власність | 012.00 | 0,0674 |
| 8 | 1221455800:02:001:0600 | Землі житлової та громадської забудови | 02.01 | 0,0714 (0,0714) | приватна власність | 012.00 | 0,0714 |
| 9 | 1221455800:02:001:0603 | Землі житлової та громадської забудови | 02.01 | 0,0871 (0,0871) | приватна власність | 012.00 | 0,0871 |
| 10 | 1221455800:02:001:0929 | Землі житлової та громадської забудови | 03.07 | 0,1403 (0,1403) | комунальна власність | 012.00 | 0,1403 |
| 11 | 1221455800:02:001:0969 | Землі промисловості, транспорту, електронних комунікацій, енергетики, оборони та іншого призначення | 13.06 | 15,3441 (15,3437) | комунальна власність | 010.00 | 15,3437 |
| 12 | 1221455800:02:001:1032 | Землі житлової та громадської забудови | 02.01 | 0,0600 (0,0600) | приватна власність | 012.00 | 0,0600 |
| 13 | 1221455800:02:001:1033 | Землі житлової та громадської забудови | 02.01 | 0,0600 (0,0600) | приватна власність | 012.00 | 0,0600 |
| 14 | 1221455800:02:001:1034 | Землі житлової та громадської забудови | 02.01 | 0,0600 (0,0600) | приватна власність | 012.00 | 0,0600 |



План сучасного використання земель за формою власності із зазначенням категорій та виду цільового призначення, з урахуванням наявних обмежень та одтяжень

Арк.

8

Продовження Таблиці 3. Експлікація сформованих земельних ділянок

| № з/п | Кадастровий номер | Категорія земель | КВЦП | Площа по док. (факт.), га | Форма власності | Код виду угідь | Площа угідь, га |
|-------|------------------------|--|-------|---------------------------|----------------------|----------------|-----------------|
| 15 | 1221455800:02:001:1035 | Землі житлової та громадської забудови | 02.01 | 0,0600 (0,0600) | приватна власність | 012.00 | 0,0600 |
| 16 | 1221455800:02:001:1036 | Землі житлової та громадської забудови | 02.01 | 0,0600 (0,0600) | приватна власність | 012.00 | 0,0600 |
| 17 | 1221455800:02:001:1037 | Землі житлової та громадської забудови | 02.01 | 0,0600 (0,0600) | приватна власність | 012.00 | 0,0600 |
| 18 | 1221455800:02:001:1039 | Землі житлової та громадської забудови | 02.01 | 0,0600 (0,0600) | приватна власність | 012.00 | 0,0600 |
| 19 | 1221455800:02:001:1041 | Землі житлової та громадської забудови | 02.01 | 0,0600 (0,0600) | приватна власність | 012.00 | 0,0600 |
| 20 | 1221455800:02:001:1042 | Землі житлової та громадської забудови | 02.01 | 0,0600 (0,0600) | приватна власність | 012.00 | 0,0600 |
| 21 | 1221455800:02:001:1043 | Землі житлової та громадської забудови | 02.01 | 0,0600 (0,0600) | приватна власність | 012.00 | 0,0600 |
| 22 | 1221455800:02:001:1047 | Землі житлової та громадської забудови | 03.15 | 0,7512 (0,7512) | комунальна власність | 012.00 | 0,7512 |
| 23 | 1221455800:02:001:1073 | Землі житлової та громадської забудови | 02.01 | 0,0613 (0,0613) | приватна власність | 012.00 | 0,0613 |
| 24 | 1221455800:02:001:1074 | Землі житлової та громадської забудови | 02.01 | 0,0706 (0,0706) | приватна власність | 012.00 | 0,0706 |
| 25 | 1221455800:02:001:1075 | Землі житлової та громадської забудови | 02.01 | 0,0706 (0,0706) | приватна власність | 012.00 | 0,0706 |
| 26 | 1221455800:02:001:1076 | Землі житлової та громадської забудови | 03.10 | 0,2000 (0,2000) | комунальна власність | 008.03 | 0,2000 |
| 27 | 1221455800:02:001:1077 | Землі житлової та громадської забудови | 03.10 | 0,2000 (0,2000) | комунальна власність | 008.03 | 0,2000 |
| 28 | 1221455800:02:001:1078 | Землі житлової та громадської забудови | 03.10 | 0,2000 (0,2000) | комунальна власність | 008.03 | 0,2000 |



| | | | | | | | |
|------|------|-------|--------|--------|-------|---|------|
| Змн. | Кіл. | Аркуш | № док. | Підпис | Дата | План сучасного використання земель за формою власності із зазначенням категорій та виду цільового призначення, з урахуванням наявних обмежень та обтяжень | Арк. |
| | | | | | 02.12 | | 9 |

Продовження Таблиці 3. Експлікація сформованих земельних ділянок

| № з/п | Кадастровий номер | Категорія земель | КВЦП | Площа по док. (факт.), га | Форма власності | Код виду угідь | Площа угідь, га |
|-------|------------------------|--|-------|---------------------------|----------------------|----------------|-----------------|
| 29 | 1221455800:02:001:1079 | Землі житлової та громадської забудови | 02.01 | 32,6654 (32,6643) | комунальна власність | 012.00 | 32,6643 |
| 30 | 1221455800:02:001:1125 | Землі сільськогосподарського призначення | 01.05 | 0,1200 (0,1200) | приватна власність | 002.02 | 0,1200 |
| 31 | 1221455800:02:001:1179 | Землі житлової та громадської забудови | 02.01 | 0,0300 (0,0300) | приватна власність | 007.01 | 0,0300 |
| 32 | 1221455800:02:001:1180 | Землі житлової та громадської забудови | 02.01 | 0,0300 (0,0300) | приватна власність | 007.01 | 0,0300 |
| 33 | 1221455800:02:001:1262 | Землі житлової та громадської забудови | 02.01 | 0,0255 (0,0255) | приватна власність | 007.01 | 0,0255 |
| 34 | 1221455800:02:001:1263 | Землі житлової та громадської забудови | 02.01 | 0,0258 (0,0258) | приватна власність | 007.01 | 0,0258 |
| 35 | 1221455800:02:001:1264 | Землі житлової та громадської забудови | 02.01 | 0,0254 (0,0254) | приватна власність | 007.01 | 0,0254 |
| 36 | 1221455800:02:001:1265 | Землі житлової та громадської забудови | 02.01 | 0,0245 (0,0245) | приватна власність | 007.01 | 0,0245 |
| 37 | 1221455800:02:001:1266 | Землі житлової та громадської забудови | 02.01 | 0,0248 (0,0248) | приватна власність | 007.01 | 0,0248 |
| 38 | 1221455800:02:001:1267 | Землі житлової та громадської забудови | 02.01 | 0,0247 (0,0247) | приватна власність | 007.01 | 0,0247 |
| 39 | 1221455800:02:001:1285 | Землі житлової та громадської забудови | 03.15 | 5,3281 (5,3279) | комунальна власність | 012.00 | 5,3279 |
| 40 | 1221455800:02:001:1299 | Землі житлової та громадської забудови | 02.01 | 0,0317 (0,0317) | приватна власність | 007.01 | 0,0317 |
| 41 | 1221455800:02:001:1300 | Землі житлової та громадської забудови | 02.01 | 0,0305 (0,0305) | приватна власність | 007.01 | 0,0305 |
| 42 | 1221455800:02:001:1301 | Землі житлової та громадської забудови | 01.19 | 0,0285 (0,0285) | приватна власність | 007.01 | 0,0285 |



| | | | | | | | |
|------|------|-------|--------|--------|------------|---|------|
| Змн. | Кіл. | Аркуш | № док. | Підпис | Дата | План сучасного використання земель за формою власності із зазначенням категорій та виду цільового призначення, з урахуванням наявних обмежень та обтяжень | Арк. |
| | | | | | 02.12.2023 | | 10 |

Продовження Таблиці 3. Експлікація сформованих земельних ділянок

| № з/п | Кадастровий номер | Категорія земель | КВЦП | Площа по док. (факт.), га | Форма власності | Код виду угідь | Площа угідь, га |
|-------|------------------------|---|-------|---------------------------|----------------------|------------------|------------------|
| 43 | 1221455800:02:001:1302 | Землі житлової та громадської забудови | 02.01 | 0,0464 (0,0464) | приватна власність | 007.01 | 0,0464 |
| 44 | 1221455800:02:001:1363 | Землі житлової та громадської забудови | 02.01 | 0,0174 (0,0174) | приватна власність | 007.01 | 0,0174 |
| 45 | 1221455800:02:001:1364 | Землі житлової та громадської забудови | 02.01 | 0,0174 (0,0174) | приватна власність | 007.01 | 0,0174 |
| 46 | 1221455800:02:001:1365 | Землі житлової та громадської забудови | 02.01 | 0,0233 (0,0233) | приватна власність | 007.01 | 0,0233 |
| 47 | 1221455800:02:001:1371 | Землі житлової та громадської забудови | 02.01 | 0,0306 (0,0306) | приватна власність | 007.01 | 0,0306 |
| 48 | 1221455800:02:001:1372 | Землі житлової та громадської забудови | 02.01 | 0,0301 (0,0301) | приватна власність | 007.01 | 0,0301 |
| 49 | 1221455800:02:001:1402 | Землі сільськогосподарського призначення | 01.02 | 6,6770 (6,6767) | приватна власність | 001.01 013.00 | 5,9810 0,6958 |
| 50 | 1221455800:02:001:1403 | Землі сільськогосподарського призначення | 01.02 | 0,0188 (0,0188) | приватна власність | 001.01 | 0,0188 |
| 51 | 1221455800:02:001:1404 | Землі житлової та громадської забудови | 02.01 | 0,0300 (0,0300) | приватна власність | 007.01 | 0,0300 |
| 52 | 1221455800:02:001:1405 | Землі житлової та громадської забудови | 02.01 | 0,0300 (0,0300) | приватна власність | 007.01 | 0,0300 |
| 53 | 1221455800:02:001:1413 | Землі промисловості, транспорту, електронних комунікацій, енергетики, оборони та іншого призначення | 14.01 | 2,8272 (2,8272) | комунальна власність | 010.00 | 2,8272 |
| 54 | 1221455800:01:001:0016 | Землі житлової та громадської забудови | 02.11 | 0,0901 (0,0901) | комунальна власність | 007.01 | 0,0901 |
| 55 | 1221455800:02:001:0420 | Землі житлової та громадської забудови | 03.07 | 0,7850 (0,7850) | комунальна власність | 012.00 | 0,7850 |
| 56 | 1221455800:02:001:0469 | Землі житлової та громадської забудови | 03.07 | 0,3927 (0,3927) | комунальна власність | 009.03 | 0,3927 |



| | | | | | | | |
|------|------|-------|--------|--------|------------|---|------|
| Змн. | Кіл. | Аркуш | № док. | Підпис | Дата | План сучасного використання земель за формою власності із зазначенням категорій та виду цільового призначення, з урахуванням наявних обмежень та обтяжень | Арк. |
| | | | | | 02.12.2019 | | 11 |

Продовження Таблиці 3. Експлікація сформованих земельних ділянок

| № з/п | Кадастровий номер | Категорія земель | КВЦП | Площа по док. (факт.), га | Форма власності | Код виду угідь | Площа угідь, га |
|-------|------------------------|---|-------|---------------------------|----------------------|----------------|-----------------|
| 57 | 1221455800:02:001:0578 | Землі житлової та громадської забудови | 02.01 | 0,0607 (0,0607) | приватна власність | 012.00 | 0,0607 |
| 58 | 1221455800:02:001:0664 | Землі житлової та громадської забудови | 03.07 | 1,0000 (1,0000) | комунальна власність | 008.03 | 1,0000 |
| 59 | 1221455800:02:001:0881 | Землі житлової та громадської забудови | 03.20 | 0,6084 (0,6084) | комунальна власність | 012.00 | 0,6084 |
| 60 | 1221455800:02:001:0903 | Землі житлової та громадської забудови | 03.15 | 1,6946 (1,6946) | комунальна власність | 012.00 | 1,6946 |
| 61 | 1221455800:02:001:0966 | Землі житлової та громадської забудови | 03.10 | 0,0709 (0,0709) | комунальна власність | 012.00 | 0,0709 |
| 62 | 1221455800:02:001:0967 | Землі промисловості, транспорту, електронних комунікацій, енергетики, оборони та іншого призначення | 14.01 | 13,7556 (13,7551) | комунальна власність | 010.00 | 13,7551 |
| 63 | 1221455800:02:001:0970 | Землі житлової та громадської забудови | 03.15 | 0,1636 (0,1636) | комунальна власність | 012.00 | 0,1636 |
| 64 | 1221455800:02:001:0974 | Землі житлової та громадської забудови | 03.10 | 0,1817 (0,1817) | комунальна власність | 012.00 | 0,1817 |
| 65 | 1221455800:02:001:0975 | Землі житлової та громадської забудови | 03.10 | 0,1917 (0,1917) | комунальна власність | 012.00 | 0,1917 |
| 66 | 1221455800:02:001:0976 | Землі житлової та громадської забудови | 03.10 | 0,2018 (0,2018) | комунальна власність | 012.00 | 0,2018 |
| 67 | 1221455800:02:001:0977 | Землі житлової та громадської забудови | 03.10 | 0,2113 (0,2113) | комунальна власність | 012.00 | 0,2113 |
| 68 | 1221455800:02:001:0978 | Землі житлової та громадської забудови | 03.10 | 0,2227 (0,2227) | комунальна власність | 012.00 | 0,2227 |
| 69 | 1221455800:02:001:0979 | Землі житлової та громадської забудови | 03.10 | 0,2319 (0,2319) | комунальна власність | 012.00 | 0,2319 |
| 70 | 1221455800:02:001:0980 | Землі житлової та громадської забудови | 03.10 | 0,2126 (0,2126) | комунальна власність | 012.00 | 0,2126 |



| | | | | | | | |
|------|------|-------|--------|--------|------------|---|------|
| Змн. | Кіл. | Аркуш | № док. | Підпис | Дата | План сучасного використання земель за формою власності із зазначенням категорій та виду цільового призначення, з урахуванням наявних обмежень та обтяжень | Арк. |
| | | | | | 02.12.2019 | | 12 |

Продовження Таблиці 3. Експлікація сформованих земельних ділянок

| № з/п | Кадастровий номер | Категорія земель | КВЦП | Площа по док. (факт.), га | Форма власності | Код виду угідь | Площа угідь, га |
|-------|------------------------|--|-------|---------------------------|----------------------|----------------|-----------------|
| 71 | 1221455800:02:001:0981 | Землі житлової та громадської забудови | 03.10 | 0,1750 (0,1750) | комунальна власність | 012.00 | 0,1750 |
| 72 | 1221455800:02:001:0982 | Землі житлової та громадської забудови | 03.10 | 0,1695 (0,1695) | комунальна власність | 012.00 | 0,1695 |
| 73 | 1221455800:02:001:0983 | Землі житлової та громадської забудови | 03.10 | 0,1724 (0,1724) | комунальна власність | 012.00 | 0,1724 |
| 74 | 1221455800:02:001:0984 | Землі житлової та громадської забудови | 03.10 | 0,1761 (0,1761) | комунальна власність | 012.00 | 0,1761 |
| 75 | 1221455800:02:001:0985 | Землі житлової та громадської забудови | 03.10 | 0,1822 (0,1821) | комунальна власність | 012.00 | 0,1821 |
| 76 | 1221455800:02:001:0986 | Землі житлової та громадської забудови | 03.10 | 0,1944 (0,1944) | комунальна власність | 012.00 | 0,1944 |
| 77 | 1221455800:02:001:0987 | Землі житлової та громадської забудови | 03.10 | 1,4919 (1,4919) | комунальна власність | 012.00 | 1,4919 |
| 78 | 1221455800:02:001:0989 | Землі житлової та громадської забудови | 03.10 | 9,3429 (9,3427) | комунальна власність | 012.00 | 9,3427 |
| 79 | 1221455800:02:001:1019 | Землі житлової та громадської забудови | 03.10 | 2,3099 (2,3098) | комунальна власність | 008.03 | 2,3098 |
| 80 | 1221455800:02:001:1038 | Землі житлової та громадської забудови | 02.01 | 0,0600 (0,0600) | приватна власність | 012.00 | 0,0600 |
| 81 | 1221455800:02:001:1040 | Землі житлової та громадської забудови | 02.01 | 0,0600 (0,0600) | приватна власність | 012.00 | 0,0600 |
| 82 | 1221455800:02:001:1044 | Землі житлової та громадської забудови | 02.01 | 0,0600 (0,0600) | приватна власність | 012.00 | 0,0600 |
| 83 | 1221455800:02:001:1046 | Землі житлової та громадської забудови | 02.01 | 0,0600 (0,0600) | приватна власність | 012.00 | 0,0600 |
| 84 | 1221455800:02:001:1048 | Землі житлової та громадської забудови | 03.15 | 0,5565 (0,5565) | комунальна власність | 012.00 | 0,5565 |



| | | | | | | | |
|------|------|-------|--------|--------|-------|---|------|
| Змн. | Кіл. | Аркуш | № док. | Підпис | Дата | План сучасного використання земель за формою власності із зазначенням категорій та виду цільового призначення, з урахуванням наявних обмежень та обтяжень | Арк. |
| | | | | | 02.12 | | 13 |

Продовження Таблиці 3. Експлікація сформованих земельних ділянок

| № з/п | Кадастровий номер | Категорія земель | КВЦП | Площа по док. (факт.), га | Форма власності | Код виду угідь | Площа угідь, га |
|-------|------------------------|---|-------|---------------------------|----------------------|----------------|-----------------|
| 85 | 1221455800:02:001:1072 | Землі житлової та громадської забудови | 02.01 | 0,0614 (0,0614) | приватна власність | 012.00 | 0,0614 |
| 86 | 1221455800:02:001:1122 | Землі сільськогосподарського призначення | 01.03 | 1,0000 (1,0000) | приватна власність | 002.02 | 1,0000 |
| 87 | 1221455800:02:001:1145 | Землі сільськогосподарського призначення | 01.05 | 0,1200 (0,1200) | приватна власність | 002.03 | 0,1200 |
| 88 | 1221455800:02:001:1408 | Землі житлової та громадської забудови | 03.10 | 0,1352 (0,1352) | комунальна власність | 012.00 | 0,1352 |
| 89 | 1221455800:02:001:1409 | Землі житлової та громадської забудови | 03.10 | 0,1519 (0,1519) | комунальна власність | 012.00 | 0,1519 |
| 90 | 1221455800:02:001:1410 | Землі житлової та громадської забудови | 03.10 | 0,8372 (0,8372) | комунальна власність | 012.00 | 0,8372 |
| 91 | 1221455800:02:001:1411 | Землі житлової та громадської забудови | 03.10 | 1,0728 (1,0727) | комунальна власність | 012.00 | 1,0727 |
| 92 | 1221455800:02:001:1412 | Землі житлової та громадської забудови | 03.10 | 1,8210 (1,8209) | комунальна власність | 012.00 | 1,8209 |
| 93 | 1221455800:02:001:1414 | Землі промисловості, транспорту, електронних комунікацій, енергетики, оборони та іншого призначення | 14.01 | 2,0041 (2,0040) | комунальна власність | 010.00 | 2,0040 |
| 94 | 1221455800:02:001:0988 | Землі житлової та громадської забудови | 03.10 | 1,6153 (1,6153) | комунальна власність | 012.00 | 1,6153 |
| 95 | 1221455800:02:007:0002 | Землі промисловості, транспорту, електронних комунікацій, енергетики, оборони та іншого призначення | 12.04 | 13,3873 (13,3870) | державна власність | 009.02 | 13,3870 |
| 96 | 1221455800:01:001:0017 | Землі промисловості, транспорту, електронних комунікацій, енергетики, оборони та іншого призначення | 12.11 | 0,3000 (0,3000) | комунальна власність | 009.03 | 0,3000 |
| 97 | 1221455800:02:001:1415 | Землі житлової та громадської забудови | 02.01 | 0,0580 (0,0580) | приватна власність | 012.00 | 0,0580 |
| 98 | 1221455800:02:001:1418 | Землі житлової та громадської забудови | 02.01 | 0,0501 (0,0501) | приватна власність | 012.00 | 0,0501 |



| | | | | | | | |
|------|------|-------|--------|--------|------------|--|------|
| Змн. | Кіл. | Аркуш | № док. | Підпис | Дата | План сучасного використання земель за формою власності із зазначенням категорій та виду цільового призначення, з урахуванням наявних обмежень та відтяжень | Арк. |
| | | | | | 02.12.2020 | | 14 |

Продовження Таблиці 3. Експлікація сформованих земельних ділянок

| № з/п | Кадастровий номер | Категорія земель | КВЦП | Площа по док. (факт.), га | Форма власності | Код виду угідь | Площа угідь, га |
|-------|------------------------|--|-------|---------------------------|----------------------|----------------|-----------------|
| 99 | 1221455800:02:001:1419 | Землі житлової та громадської забудови | 02.01 | 0,0352 (0,0352) | приватна власність | 012.00 | 0,0352 |
| 100 | 1221455800:02:001:0206 | Землі житлової та громадської забудови | 02.01 | 0,0600 (0,0600) | комунальна власність | 012.00 | 0,0600 |
| 101 | 1221455800:02:001:0531 | Землі житлової та громадської забудови | 02.01 | 0,0600 (0,0600) | приватна власність | 007.01 | 0,0600 |
| 102 | 1221455800:02:001:0464 | Землі житлової та громадської забудови | 02.01 | 0,1199 (0,1199) | приватна власність | 007.01 | 0,1199 |
| 103 | 1221455800:02:001:0552 | Землі житлової та громадської забудови | 02.03 | 0,8362 (0,8362) | комунальна власність | 007.02 | 0,8362 |
| 104 | 1221455800:02:001:0717 | Землі житлової та громадської забудови | 02.01 | 0,0600 (0,0600) | комунальна власність | 012.00 | 0,0600 |
| 105 | 1221455800:02:001:0718 | Землі житлової та громадської забудови | 02.01 | 0,0600 (0,0600) | комунальна власність | 012.00 | 0,0600 |
| 106 | 1221455800:02:001:0581 | Землі житлової та громадської забудови | 02.01 | 0,0546 (0,0546) | комунальна власність | 012.00 | 0,0546 |
| 107 | 1221455800:02:001:0873 | Землі житлової та громадської забудови | 03.20 | 0,0756 (0,0755) | комунальна власність | 012.00 | 0,0755 |
| 108 | 1221455800:02:001:0719 | Землі житлової та громадської забудови | 02.01 | 0,0600 (0,0600) | комунальна власність | 012.00 | 0,0600 |
| 109 | 1221455800:02:001:0896 | Землі житлової та громадської забудови | 03.20 | 0,3703 (0,3703) | комунальна власність | 012.00 | 0,3703 |
| 110 | 1221455800:02:001:0604 | Землі житлової та громадської забудови | 02.01 | 0,0611 (0,0611) | комунальна власність | 012.00 | 0,0611 |
| 111 | 1221455800:02:001:0605 | Землі житлової та громадської забудови | 02.01 | 0,0608 (0,0608) | комунальна власність | 012.00 | 0,0608 |
| 112 | 1221455800:02:001:0667 | Землі житлової та громадської забудови | 02.01 | 0,0970 (0,0970) | комунальна власність | 012.00 | 0,0970 |



| | | | | | | | |
|------|------|-------|--------|--------|-------|---|------|
| Змн. | Кіл. | Аркуш | № док. | Підпис | Дата | План сучасного використання земель за формою власності із зазначенням категорій та виду цільового призначення, з урахуванням наявних обмежень та обтяжень | Арк. |
| | | | | | 02.12 | | 15 |

Продовження Таблиці 3. Експлікація сформованих земельних ділянок

| № з/п | Кадастровий номер | Категорія земель | КВЦП | Площа по док. (факт.), га | Форма власності | Код виду угідь | Площа угідь, га |
|-------|------------------------|--|-------|---------------------------|----------------------|----------------|-----------------|
| 11 3 | 1221455800:02:001:0689 | Землі житлової та громадської забудови | 02.01 | 0,0634 (0,0634) | комунальна власність | 012.00 | 0,0634 |
| 11 4 | 1221455800:02:001:0691 | Землі житлової та громадської забудови | 02.01 | 0,0647 (0,0647) | комунальна власність | 012.00 | 0,0647 |
| 11 5 | 1221455800:02:001:0747 | Землі житлової та громадської забудови | 02.01 | 0,0600 (0,0600) | комунальна власність | 012.00 | 0,0600 |
| 11 6 | 1221455800:02:001:0748 | Землі житлової та громадської забудови | 02.01 | 0,0600 (0,0600) | комунальна власність | 012.00 | 0,0600 |
| 11 7 | 1221455800:02:001:0749 | Землі житлової та громадської забудови | 02.01 | 0,0599 (0,0599) | комунальна власність | 012.00 | 0,0599 |
| 11 8 | 1221455800:02:001:0874 | Землі житлової та громадської забудови | 03.20 | 0,0756 (0,0756) | комунальна власність | 012.00 | 0,0756 |
| 11 9 | 1221455800:02:001:0750 | Землі житлової та громадської забудови | 02.01 | 0,0647 (0,0647) | комунальна власність | 012.00 | 0,0647 |
| 12 0 | 1221455800:02:001:0876 | Землі житлової та громадської забудови | 03.20 | 0,6194 (0,6194) | комунальна власність | 012.00 | 0,6194 |
| 12 1 | 1221455800:02:001:0877 | Землі житлової та громадської забудови | 03.20 | 0,5254 (0,5253) | комунальна власність | 012.00 | 0,5253 |
| 12 2 | 1221455800:02:001:0882 | Землі житлової та громадської забудови | 03.20 | 0,4679 (0,4679) | комунальна власність | 012.00 | 0,4679 |
| 12 3 | 1221455800:02:001:0880 | Землі житлової та громадської забудови | 03.20 | 0,3951 (0,3951) | комунальна власність | 012.00 | 0,3951 |
| 12 4 | 1221455800:02:001:0741 | Землі житлової та громадської забудови | 02.01 | 0,0600 (0,0600) | комунальна власність | 012.00 | 0,0600 |
| 12 5 | 1221455800:02:001:0744 | Землі житлової та громадської забудови | 02.01 | 0,0600 (0,0600) | комунальна власність | 012.00 | 0,0600 |
| 12 6 | 1221455800:02:001:0745 | Землі житлової та громадської забудови | 02.01 | 0,0600 (0,0600) | комунальна власність | 012.00 | 0,0600 |



| | | | | | | | |
|------|------|-------|--------|--------|-------|---|------|
| Змн. | Кіл. | Аркуш | № док. | Підпис | Дата | План сучасного використання земель за формою власності із зазначенням категорій та виду цільового призначення, з урахуванням наявних обмежень та обтяжень | Арк. |
| | | | | | 02.12 | | 16 |

Продовження Таблиці 3. Експлікація сформованих земельних ділянок

| № з/п | Кадастровий номер | Категорія земель | КВЦП | Площа по док. (факт.), га | Форма власності | Код виду угідь | Площа угідь, га |
|-------|------------------------|--|-------|---------------------------|----------------------|----------------|-----------------|
| 12 7 | 1221455800:02:001:0746 | Землі житлової та громадської забудови | 02.01 | 0,0600 (0,0600) | комунальна власність | 012.00 | 0,0600 |
| 12 8 | 1221455800:02:001:0705 | Землі житлової та громадської забудови | 02.01 | 0,0634 (0,0634) | комунальна власність | 012.00 | 0,0634 |
| 12 9 | 1221455800:02:001:0899 | Землі житлової та громадської забудови | 03.20 | 0,8916 (0,8916) | комунальна власність | 012.00 | 0,8916 |
| 13 0 | 1221455800:02:001:0906 | Землі житлової та громадської забудови | 03.20 | 0,7901 (0,7900) | комунальна власність | 012.00 | 0,7900 |
| 13 1 | 1221455800:02:001:0911 | Землі житлової та громадської забудови | 03.20 | 0,7598 (0,7597) | комунальна власність | 012.00 | 0,7597 |
| 13 2 | 1221455800:02:001:0700 | Землі житлової та громадської забудови | 02.01 | 0,0647 (0,0647) | комунальна власність | 012.00 | 0,0647 |
| 13 3 | 1221455800:02:001:0751 | Землі житлової та громадської забудови | 02.01 | 0,0647 (0,0647) | комунальна власність | 012.00 | 0,0647 |
| 13 4 | 1221455800:02:001:0752 | Землі житлової та громадської забудови | 02.01 | 0,0647 (0,0647) | комунальна власність | 012.00 | 0,0647 |
| 13 5 | 1221455800:02:001:0753 | Землі житлової та громадської забудови | 02.01 | 0,0647 (0,0647) | комунальна власність | 012.00 | 0,0647 |
| 13 6 | 1221455800:02:001:0769 | Землі житлової та громадської забудови | 02.01 | 0,0600 (0,0600) | комунальна власність | 012.00 | 0,0600 |
| 13 7 | 1221455800:02:001:0754 | Землі житлової та громадської забудови | 02.01 | 0,0647 (0,0647) | комунальна власність | 012.00 | 0,0647 |
| 13 8 | 1221455800:02:001:0755 | Землі житлової та громадської забудови | 02.01 | 0,0647 (0,0647) | комунальна власність | 012.00 | 0,0647 |
| 13 9 | 1221455800:02:001:0770 | Землі житлової та громадської забудови | 02.01 | 0,0600 (0,0600) | комунальна власність | 012.00 | 0,0600 |
| 14 0 | 1221455800:02:001:0771 | Землі житлової та громадської забудови | 02.01 | 0,0600 (0,0600) | комунальна власність | 012.00 | 0,0600 |



| | | | | | | | |
|------|------|-------|--------|--------|-------|---|------|
| Змн. | Кіл. | Аркуш | № док. | Підпис | Дата | План сучасного використання земель за формою власності із зазначенням категорій та виду цільового призначення, з урахуванням наявних обмежень та обтяжень | Арк. |
| | | | | | 02.12 | | 17 |

Продовження Таблиці 3. Експлікація сформованих земельних ділянок

| № з/п | Кадастровий номер | Категорія земель | КВЦП | Площа по док. (факт.), га | Форма власності | Код виду угідь | Площа угідь, га |
|-------|------------------------|--|-------|---------------------------|----------------------|----------------|-----------------|
| 14 1 | 1221455800:02:001:0772 | Землі житлової та громадської забудови | 02.01 | 0,0600 (0,0600) | комунальна власність | 012.00 | 0,0600 |
| 14 2 | 1221455800:02:001:0773 | Землі житлової та громадської забудови | 02.01 | 0,0599 (0,0599) | комунальна власність | 012.00 | 0,0599 |
| 14 3 | 1221455800:02:001:0774 | Землі житлової та громадської забудови | 02.01 | 0,0647 (0,0647) | комунальна власність | 012.00 | 0,0647 |
| 14 4 | 1221455800:02:001:0775 | Землі житлової та громадської забудови | 02.01 | 0,0647 (0,0647) | комунальна власність | 012.00 | 0,0647 |
| 14 5 | 1221455800:02:001:0694 | Землі житлової та громадської забудови | 02.01 | 0,0647 (0,0647) | комунальна власність | 012.00 | 0,0647 |
| 14 6 | 1221455800:02:001:0776 | Землі житлової та громадської забудови | 02.01 | 0,0647 (0,0647) | комунальна власність | 012.00 | 0,0647 |
| 14 7 | 1221455800:02:001:0695 | Землі житлової та громадської забудови | 02.01 | 0,0634 (0,0634) | комунальна власність | 012.00 | 0,0634 |
| 14 8 | 1221455800:02:001:0777 | Землі житлової та громадської забудови | 02.01 | 0,0647 (0,0647) | комунальна власність | 012.00 | 0,0647 |
| 14 9 | 1221455800:02:001:0696 | Землі житлової та громадської забудови | 02.01 | 0,0647 (0,0647) | комунальна власність | 012.00 | 0,0647 |
| 15 0 | 1221455800:02:001:0794 | Землі житлової та громадської забудови | 02.01 | 0,0712 (0,0712) | комунальна власність | 012.00 | 0,0712 |
| 15 1 | 1221455800:02:001:0697 | Землі житлової та громадської забудови | 02.01 | 0,0634 (0,0634) | комунальна власність | 012.00 | 0,0634 |
| 15 2 | 1221455800:02:001:0793 | Землі житлової та громадської забудови | 02.01 | 0,0712 (0,0712) | комунальна власність | 012.00 | 0,0712 |
| 15 3 | 1221455800:02:001:0756 | Землі житлової та громадської забудови | 02.01 | 0,0647 (0,0647) | комунальна власність | 012.00 | 0,0647 |
| 15 4 | 1221455800:02:001:0757 | Землі житлової та громадської забудови | 02.01 | 0,0646 (0,0646) | комунальна власність | 012.00 | 0,0646 |



| | | | | | | | |
|------|------|-------|--------|--------|-------|---|------|
| Змн. | Кіл. | Аркуш | № док. | Підпис | Дата | План сучасного використання земель за формою власності із зазначенням категорій та виду цільового призначення, з урахуванням наявних обмежень та обтяжень | Арк. |
| | | | | | 02.12 | | 18 |

Продовження Таблиці 3. Експлікація сформованих земельних ділянок

| № з/п | Кадастровий номер | Категорія земель | КВЦП | Площа по док. (факт.), га | Форма власності | Код виду угідь | Площа угідь, га |
|-------|------------------------|--|-------|---------------------------|----------------------|----------------|-----------------|
| 15 5 | 1221455800:02:001:0758 | Землі житлової та громадської забудови | 02.01 | 0,0682 (0,0682) | комунальна власність | 012.00 | 0,0682 |
| 15 6 | 1221455800:02:001:0759 | Землі житлової та громадської забудови | 02.01 | 0,0682 (0,0682) | комунальна власність | 012.00 | 0,0682 |
| 15 7 | 1221455800:02:001:0792 | Землі житлової та громадської забудови | 02.01 | 0,0712 (0,0712) | комунальна власність | 012.00 | 0,0712 |
| 15 8 | 1221455800:02:001:0795 | Землі житлової та громадської забудови | 02.01 | 0,0709 (0,0709) | комунальна власність | 012.00 | 0,0709 |
| 15 9 | 1221455800:02:001:0790 | Землі житлової та громадської забудови | 02.01 | 0,0712 (0,0712) | комунальна власність | 012.00 | 0,0712 |
| 16 0 | 1221455800:02:001:0789 | Землі житлової та громадської забудови | 02.01 | 0,0712 (0,0712) | комунальна власність | 012.00 | 0,0712 |
| 16 1 | 1221455800:02:001:0760 | Землі житлової та громадської забудови | 02.01 | 0,0682 (0,0682) | комунальна власність | 012.00 | 0,0682 |
| 16 2 | 1221455800:02:001:0788 | Землі житлової та громадської забудови | 02.01 | 0,0712 (0,0712) | комунальна власність | 012.00 | 0,0712 |
| 16 3 | 1221455800:02:001:0787 | Землі житлової та громадської забудови | 02.01 | 0,0494 (0,0494) | комунальна власність | 012.00 | 0,0494 |
| 16 4 | 1221455800:02:001:0786 | Землі житлової та громадської забудови | 02.01 | 0,0605 (0,0605) | комунальна власність | 012.00 | 0,0605 |
| 16 5 | 1221455800:02:001:0785 | Землі житлової та громадської забудови | 02.01 | 0,0600 (0,0600) | комунальна власність | 012.00 | 0,0600 |
| 16 6 | 1221455800:02:001:0784 | Землі житлової та громадської забудови | 02.01 | 0,0600 (0,0600) | комунальна власність | 012.00 | 0,0600 |
| 16 7 | 1221455800:02:001:0783 | Землі житлової та громадської забудови | 02.01 | 0,0600 (0,0600) | комунальна власність | 012.00 | 0,0600 |
| 16 8 | 1221455800:02:001:0791 | Землі житлової та громадської забудови | 02.01 | 0,0712 (0,0712) | комунальна власність | 012.00 | 0,0712 |



| | | | | | | | |
|------|------|-------|--------|--------|-------|---|------|
| Змн. | Кіл. | Аркуш | № док. | Підпис | Дата | План сучасного використання земель за формою власності із зазначенням категорій та виду цільового призначення, з урахуванням наявних обмежень та обтяжень | Арк. |
| | | | | | 02.12 | | 19 |

Продовження Таблиці 3. Експлікація сформованих земельних ділянок

| № з/п | Кадастровий номер | Категорія земель | КВЦП | Площа по док. (факт.), га | Форма власності | Код виду угідь | Площа угідь, га |
|-------|------------------------|--|-------|---------------------------|----------------------|----------------|-----------------|
| 169 | 1221455800:02:001:0796 | Землі житлової та громадської забудови | 02.01 | 0,0660 (0,0660) | комунальна власність | 012.00 | 0,0660 |
| 170 | 1221455800:02:001:0797 | Землі житлової та громадської забудови | 02.01 | 0,0660 (0,0660) | комунальна власність | 012.00 | 0,0660 |
| 171 | 1221455800:02:001:0798 | Землі житлової та громадської забудови | 02.01 | 0,0660 (0,0660) | комунальна власність | 012.00 | 0,0660 |
| 172 | 1221455800:02:001:0778 | Землі житлової та громадської забудови | 02.01 | 0,0647 (0,0647) | комунальна власність | 012.00 | 0,0647 |
| 173 | 1221455800:02:001:0779 | Землі житлової та громадської забудови | 02.01 | 0,0647 (0,0647) | комунальна власність | 012.00 | 0,0647 |
| 174 | 1221455800:02:001:0804 | Землі житлової та громадської забудови | 02.01 | 0,0660 (0,0660) | комунальна власність | 012.00 | 0,0660 |
| 175 | 1221455800:02:001:0800 | Землі житлової та громадської забудови | 02.01 | 0,0660 (0,0660) | комунальна власність | 012.00 | 0,0660 |
| 176 | 1221455800:02:001:0768 | Землі житлової та громадської забудови | 02.01 | 0,0600 (0,0600) | комунальна власність | 012.00 | 0,0600 |
| 177 | 1221455800:02:001:0764 | Землі житлової та громадської забудови | 02.01 | 0,0782 (0,0782) | комунальна власність | 012.00 | 0,0782 |
| 178 | 1221455800:02:001:0763 | Землі житлової та громадської забудови | 02.01 | 0,0682 (0,0682) | комунальна власність | 012.00 | 0,0682 |
| 179 | 1221455800:02:001:0762 | Землі житлової та громадської забудови | 02.01 | 0,0682 (0,0682) | комунальна власність | 012.00 | 0,0682 |
| 180 | 1221455800:02:001:0761 | Землі житлової та громадської забудови | 02.01 | 0,0682 (0,0682) | комунальна власність | 012.00 | 0,0682 |
| 181 | 1221455800:02:001:0803 | Землі житлової та громадської забудови | 02.01 | 0,0660 (0,0660) | комунальна власність | 012.00 | 0,0660 |
| 182 | 1221455800:02:001:0780 | Землі житлової та громадської забудови | 02.01 | 0,0647 (0,0647) | комунальна власність | 012.00 | 0,0647 |



| | | | | | | | |
|------|------|-------|--------|--------|-------|---|------|
| Змн. | Кіл. | Аркуш | № док. | Підпис | Дата | План сучасного використання земель за формою власності із зазначенням категорій та виду цільового призначення, з урахуванням наявних обмежень та обтяжень | Арк. |
| | | | | | 02.12 | | 20 |

Продовження Таблиці 3. Експлікація сформованих земельних ділянок

| № з/п | Кадастровий номер | Категорія земель | КВЦП | Площа по док. (факт.), га | Форма власності | Код виду угідь | Площа угідь, га |
|-------|------------------------|--|-------|---------------------------|----------------------|----------------|-----------------|
| 18 3 | 1221455800:02:001:0806 | Землі житлової та громадської забудови | 02.01 | 0,0660 (0,0660) | комунальна власність | 012.00 | 0,0660 |
| 18 4 | 1221455800:02:001:0781 | Землі житлової та громадської забудови | 02.01 | 0,0646 (0,0646) | комунальна власність | 012.00 | 0,0646 |
| 18 5 | 1221455800:02:001:0807 | Землі житлової та громадської забудови | 02.01 | 0,0660 (0,0660) | комунальна власність | 012.00 | 0,0660 |
| 18 6 | 1221455800:02:001:0782 | Землі житлової та громадської забудови | 02.01 | 0,0600 (0,0600) | комунальна власність | 012.00 | 0,0600 |
| 18 7 | 1221455800:02:001:0808 | Землі житлової та громадської забудови | 02.01 | 0,0659 (0,0659) | комунальна власність | 012.00 | 0,0659 |
| 18 8 | 1221455800:02:001:0805 | Землі житлової та громадської забудови | 02.01 | 0,0660 (0,0660) | комунальна власність | 012.00 | 0,0660 |
| 18 9 | 1221455800:02:001:0175 | Землі житлової та громадської забудови | 02.01 | 0,0600 (0,0600) | приватна власність | 012.00 | 0,0600 |
| 19 0 | 1221455800:02:001:0951 | Землі житлової та громадської забудови | 02.01 | 0,0400 (0,0400) | комунальна власність | 012.00 | 0,0400 |
| 19 1 | 1221455800:02:001:0227 | Землі житлової та громадської забудови | 02.01 | 0,0650 (0,0650) | приватна власність | 012.00 | 0,0650 |
| 19 2 | 1221455800:02:001:1021 | Землі житлової та громадської забудови | 02.03 | 0,9730 (0,9730) | комунальна власність | 007.02 | 0,9730 |
| 19 3 | 1221455800:02:001:1023 | Землі житлової та громадської забудови | 02.03 | 0,9048 (0,9047) | комунальна власність | 007.02 | 0,9047 |
| 19 4 | 1221455800:02:001:0972 | Землі житлової та громадської забудови | 03.15 | 0,4140 (0,4141) | комунальна власність | 012.00 | 0,4141 |
| 19 5 | 1221455800:02:001:0722 | Землі житлової та громадської забудови | 02.01 | 0,0600 (0,0600) | приватна власність | 012.00 | 0,0600 |
| 19 6 | 1221455800:02:001:1018 | Землі житлової та громадської забудови | 03.15 | 0,2795 (0,2795) | комунальна власність | 012.00 | 0,2795 |



| | | | | | | | |
|------|------|-------|--------|--------|-------|---|------|
| Змн. | Кіл. | Аркуш | № док. | Підпис | Дата | План сучасного використання земель за формою власності із зазначенням категорій та виду цільового призначення, з урахуванням наявних обмежень та обтяжень | Арк. |
| | | | | | 02.12 | | 21 |

Продовження Таблиці 3. Експлікація сформованих земельних ділянок

| № з/п | Кадастровий номер | Категорія земель | КВЦП | Площа по док. (факт.), га | Форма власності | Код виду угідь | Площа угідь, га |
|-------|------------------------|--|-------|---------------------------|----------------------|----------------|-----------------|
| 19 7 | 1221455800:02:001:0721 | Землі житлової та громадської забудови | 02.01 | 0,0600 (0,0600) | приватна власність | 012.00 | 0,0600 |
| 19 8 | 1221455800:02:001:0219 | Землі житлової та громадської забудови | 03.15 | 4,3242 (4,3240) | комунальна власність | 007.02 | 4,3240 |
| 19 9 | 1221455800:02:001:0640 | Землі житлової та громадської забудови | 02.01 | 0,0601 (0,0601) | приватна власність | 007.01 | 0,0601 |
| 20 0 | 1221455800:02:006:0006 | Землі житлової та громадської забудови | 02.06 | 1,6700 (1,6699) | комунальна власність | 009.03 | 1,6699 |
| 20 1 | 1221455800:02:001:0952 | Землі житлової та громадської забудови | 02.01 | 0,0400 (0,0400) | приватна власність | 012.00 | 0,0400 |
| 20 2 | 1221455800:02:001:0715 | Землі житлової та громадської забудови | 02.01 | 0,0600 (0,0600) | приватна власність | 012.00 | 0,0600 |
| 20 3 | 1221455800:02:001:0724 | Землі житлової та громадської забудови | 02.01 | 0,0600 (0,0600) | приватна власність | 012.00 | 0,0600 |
| 20 4 | 1221455800:02:001:0713 | Землі житлової та громадської забудови | 02.01 | 0,0600 (0,0600) | приватна власність | 012.00 | 0,0600 |
| 20 5 | 1221455800:02:001:0668 | Землі житлової та громадської забудови | 02.01 | 0,0971 (0,0971) | приватна власність | 012.00 | 0,0971 |
| 20 6 | 1221455800:02:001:0712 | Землі житлової та громадської забудови | 02.01 | 0,0600 (0,0600) | приватна власність | 012.00 | 0,0600 |
| 20 7 | 1221455800:02:001:0674 | Землі житлової та громадської забудови | 02.01 | 0,0750 (0,0750) | приватна власність | 012.00 | 0,0750 |
| 20 8 | 1221455800:02:001:0708 | Землі житлової та громадської забудови | 02.01 | 0,0647 (0,0647) | приватна власність | 012.00 | 0,0647 |
| 20 9 | 1221455800:02:001:1142 | Землі житлової та громадської забудови | 02.01 | 0,0174 (0,0174) | приватна власність | 007.01 | 0,0174 |
| 21 0 | 1221455800:02:001:1150 | Землі житлової та громадської забудови | 02.01 | 0,0186 (0,0186) | приватна власність | 007.01 | 0,0186 |



| | | | | | | | |
|------|------|-------|--------|--------|-------|---|------|
| Змн. | Кіл. | Аркуш | № док. | Підпис | Дата | План сучасного використання земель за формою власності із зазначенням категорій та виду цільового призначення, з урахуванням наявних обмежень та обтяжень | Арк. |
| | | | | | 02.12 | | 22 |

Продовження Таблиці 3. Експлікація сформованих земельних ділянок

| № з/п | Кадастровий номер | Категорія земель | КВЦП | Площа по док. (факт.), га | Форма власності | Код виду угідь | Площа угідь, га |
|---------|----------------------------|--|-------|---------------------------|----------------------|----------------|-----------------|
| 21 1 | 1221455800: 02:001:1140 | Землі житлової та громадської забудови | 02.01 | 0,0204 (0,0204) | приватна власність | 007.01 | 0,0204 |
| 21 2 | 1221455800: 02:001:0586 | Землі житлової та громадської забудови | 02.01 | 0,1000 (0,1000) | приватна власність | 012.00 | 0,1000 |
| 21 3 | 1221455800: 02:001:0725 | Землі житлової та громадської забудови | 02.01 | 0,0553 (0,0553) | приватна власність | 012.00 | 0,0553 |
| 21 4 | 1221455800: 02:001:0693 | Землі житлової та громадської забудови | 02.01 | 0,0634 (0,0634) | приватна власність | 012.00 | 0,0634 |
| 21 5 | 1221455800: 02:001:1185 | Землі житлової та громадської забудови | 02.01 | 0,0250 (0,0250) | приватна власність | 007.01 | 0,0250 |
| 21 6 | 1221455800: 02:001:1191 | Землі житлової та громадської забудови | 02.01 | 0,0191 (0,0191) | приватна власність | 007.01 | 0,0191 |
| 21 7 | 1221455800: 02:001:0588 | Землі житлової та громадської забудови | 02.01 | 0,1200 (0,1200) | приватна власність | 012.00 | 0,1200 |
| 21 8 | 1221455800: 02:001:1183 | Землі житлової та громадської забудови | 02.01 | 0,0243 (0,0243) | приватна власність | 007.01 | 0,0243 |
| 21 9 | 1221455800: 02:001:0767 | Землі житлової та громадської забудови | 02.01 | 0,0600 (0,0600) | приватна власність | 012.00 | 0,0600 |
| 22 0 | 1221455800: 02:001:1184 | Землі житлової та громадської забудови | 02.01 | 0,0256 (0,0256) | приватна власність | 007.01 | 0,0256 |
| 22 1 | 1221455800: 02:001:0690 | Землі житлової та громадської забудови | 02.01 | 0,0634 (0,0634) | приватна власність | 012.00 | 0,0634 |
| 22 2 | 1221455800: 02:001:1200 | Землі житлової та громадської забудови | 02.01 | 0,0200 (0,0200) | комунальна власність | 012.00 | 0,0200 |
| 22 3 | 1221455800: 02:001:0702 | Землі житлової та громадської забудови | 02.01 | 0,0647 (0,0647) | приватна власність | 012.00 | 0,0647 |
| 22 4 | 1221455800: 02:001:0665 | Землі житлової та громадської забудови | 02.01 | 0,0600 (0,0600) | приватна власність | 012.00 | 0,0600 |



| | | | | | | | |
|------|------|-------|--------|--------|------|---|------------|
| Змн. | Кіл. | Аркуш | № док. | Підпис | Дата | План сучасного використання земель за формою власності із зазначенням категорій та виду цільового призначення, з урахуванням наявних обмежень та обтяжень | Арк. 23 |
|------|------|-------|--------|--------|------|---|------------|

Продовження Таблиці 3. Експлікація сформованих земельних ділянок

| № з/п | Кадастровий номер | Категорія земель | КВЦП | Площа по док. (факт.), га | Форма власності | Код виду угідь | Площа угідь, га |
|-------|------------------------|--|-------|---------------------------|--------------------|----------------|-----------------|
| 22 5 | 1221455800:02:001:1226 | Землі житлової та громадської забудови | 02.01 | 0,0300 (0,0300) | приватна власність | 007.01 | 0,0300 |
| 22 6 | 1221455800:02:001:1143 | Землі житлової та громадської забудови | 02.01 | 0,0174 (0,0174) | приватна власність | 007.01 | 0,0174 |
| 22 7 | 1221455800:02:001:0714 | Землі житлової та громадської забудови | 02.01 | 0,0600 (0,0600) | приватна власність | 012.00 | 0,0600 |
| 22 8 | 1221455800:02:001:1230 | Землі житлової та громадської забудови | 02.01 | 0,0300 (0,0300) | приватна власність | 007.01 | 0,0300 |
| 22 9 | 1221455800:02:001:1148 | Землі житлової та громадської забудови | 02.01 | 0,0248 (0,0248) | приватна власність | 007.01 | 0,0248 |
| 23 0 | 1221455800:02:001:1218 | Землі житлової та громадської забудови | 02.01 | 0,0168 (0,0168) | приватна власність | 007.01 | 0,0168 |
| 23 1 | 1221455800:02:001:1236 | Землі житлової та громадської забудови | 02.01 | 0,0215 (0,0215) | приватна власність | 007.01 | 0,0215 |
| 23 2 | 1221455800:02:001:1238 | Землі житлової та громадської забудови | 02.01 | 0,0229 (0,0229) | приватна власність | 007.01 | 0,0229 |
| 23 3 | 1221455800:02:001:0742 | Землі житлової та громадської забудови | 02.01 | 0,0600 (0,0600) | приватна власність | 012.00 | 0,0600 |
| 23 4 | 1221455800:02:001:1261 | Землі житлової та громадської забудови | 02.01 | 0,0220 (0,0220) | приватна власність | 007.01 | 0,0220 |
| 23 5 | 1221455800:02:001:0656 | Землі житлової та громадської забудови | 02.01 | 0,0600 (0,0600) | приватна власність | 012.00 | 0,0600 |
| 23 6 | 1221455800:02:001:0012 | Землі житлової та громадської забудови | 02.01 | 0,0600 (0,0600) | приватна власність | 007.01 | 0,0600 |
| 23 7 | 1221455800:02:001:0221 | Землі житлової та громадської забудови | 02.01 | 0,0600 (0,0600) | приватна власність | 012.00 | 0,0600 |
| 23 8 | 1221455800:02:001:1270 | Землі житлової та громадської забудови | 02.01 | 0,0300 (0,0300) | приватна власність | 007.01 | 0,0300 |



| | | | | | | | |
|------|------|-------|--------|--------|-------|---|------|
| Змн. | Кіл. | Аркуш | № док. | Підпис | Дата | План сучасного використання земель за формою власності із зазначенням категорій та виду цільового призначення, з урахуванням наявних обмежень та обтяжень | Арк. |
| | | | | | 02.12 | | 24 |

Продовження Таблиці 3. Експлікація сформованих земельних ділянок

| № з/п | Кадастровий номер | Категорія земель | КВЦП | Площа по док. (факт.), га | Форма власності | Код виду угідь | Площа угідь, га |
|-------|------------------------|--|-------|---------------------------|----------------------|----------------|-----------------|
| 23 9 | 1221455800:02:001:1269 | Землі житлової та громадської забудови | 02.01 | 0,0300 (0,0300) | приватна власність | 007.01 | 0,0300 |
| 24 0 | 1221455800:02:001:1259 | Землі житлової та громадської забудови | 02.01 | 0,0212 (0,0212) | приватна власність | 007.01 | 0,0212 |
| 24 1 | 1221455800:02:001:1277 | Землі житлової та громадської забудови | 02.01 | 0,0200 (0,0200) | приватна власність | 007.01 | 0,0200 |
| 24 2 | 1221455800:02:006:0012 | Землі сільськогосподарського призначення | 01.13 | 0,2499 (0,2499) | комунальна власність | 013.00 | 0,2499 |
| 24 3 | 1221455800:02:001:1188 | Землі житлової та громадської забудови | 02.01 | 0,0354 (0,0354) | приватна власність | 007.01 | 0,0354 |
| 24 4 | 1221455800:02:001:1214 | Землі житлової та громадської забудови | 02.01 | 0,0168 (0,0168) | приватна власність | 007.01 | 0,0168 |
| 24 5 | 1221455800:02:001:1231 | Землі житлової та громадської забудови | 02.01 | 0,0300 (0,0300) | приватна власність | 007.01 | 0,0300 |
| 24 6 | 1221455800:02:001:1167 | Землі житлової та громадської забудови | 02.01 | 0,0300 (0,0300) | приватна власність | 007.01 | 0,0300 |
| 24 7 | 1221455800:02:001:1166 | Землі житлової та громадської забудови | 02.01 | 0,0300 (0,0300) | приватна власність | 007.01 | 0,0300 |
| 24 8 | 1221455800:02:001:1223 | Землі житлової та громадської забудови | 02.01 | 0,0209 (0,0209) | приватна власність | 007.01 | 0,0209 |
| 24 9 | 1221455800:02:001:1260 | Землі житлової та громадської забудови | 02.01 | 0,0118 (0,0118) | приватна власність | 007.01 | 0,0118 |
| 25 0 | 1221455800:02:001:1187 | Землі житлової та громадської забудови | 02.01 | 0,0306 (0,0306) | приватна власність | 007.01 | 0,0306 |
| 25 1 | 1221455800:02:001:1279 | Землі житлової та громадської забудови | 02.01 | 0,0170 (0,0170) | приватна власність | 007.01 | 0,0170 |
| 25 2 | 1221455800:02:001:1280 | Землі житлової та громадської забудови | 02.01 | 0,0170 (0,0170) | приватна власність | 007.01 | 0,0170 |



| | | | | | | | |
|------|------|-------|--------|--------|------------|---|------|
| Змн. | Кіл. | Аркуш | № док. | Підпис | Дата | План сучасного використання земель за формою власності із зазначенням категорій та виду цільового призначення, з урахуванням наявних обмежень та обтяжень | Арк. |
| | | | | | 02.12.2023 | | 25 |

Продовження Таблиці 3. Експлікація сформованих земельних ділянок

| № з/п | Кадастровий номер | Категорія земель | КВЦП | Площа по док. (факт.), га | Форма власності | Код виду угідь | Площа угідь, га |
|-------|------------------------|--|-------|---------------------------|----------------------|----------------|-----------------|
| 25 3 | 1221455800:02:001:0716 | Землі житлової та громадської забудови | 02.01 | 0,0600 (0,0600) | приватна власність | 012.00 | 0,0600 |
| 25 4 | 1221455800:02:001:0666 | Землі житлової та громадської забудови | 02.01 | 0,0528 (0,0528) | приватна власність | 012.00 | 0,0528 |
| 25 5 | 1221455800:02:001:0799 | Землі житлової та громадської забудови | 02.01 | 0,0728 (0,0728) | приватна власність | 012.00 | 0,0728 |
| 25 6 | 1221455800:02:001:1141 | Землі житлової та громадської забудови | 02.01 | 0,0245 (0,0245) | приватна власність | 007.01 | 0,0245 |
| 25 7 | 1221455800:02:001:1288 | Землі житлової та громадської забудови | 03.15 | 1,8936 (1,8936) | комунальна власність | 012.00 | 1,8936 |
| 25 8 | 1221455800:02:001:1303 | Землі житлової та громадської забудови | 02.01 | 0,0114 (0,0114) | приватна власність | 012.00 | 0,0114 |
| 25 9 | 1221455800:02:001:1306 | Землі житлової та громадської забудови | 02.01 | 0,0096 (0,0096) | приватна власність | 012.00 | 0,0096 |
| 26 0 | 1221455800:02:001:1305 | Землі житлової та громадської забудови | 02.01 | 0,0114 (0,0114) | приватна власність | 012.00 | 0,0114 |
| 26 1 | 1221455800:02:001:1307 | Землі житлової та громадської забудови | 02.01 | 0,0096 (0,0096) | приватна власність | 012.00 | 0,0096 |
| 26 2 | 1221455800:02:001:1304 | Землі житлової та громадської забудови | 02.01 | 0,0180 (0,0180) | приватна власність | 012.00 | 0,0180 |
| 26 3 | 1221455800:02:001:1322 | Землі житлової та громадської забудови | 02.01 | 0,0400 (0,0400) | приватна власність | 007.01 | 0,0400 |
| 26 4 | 1221455800:02:001:1329 | Землі житлової та громадської забудови | 02.01 | 0,0400 (0,0400) | приватна власність | 007.01 | 0,0400 |
| 26 5 | 1221455800:02:001:1199 | Землі житлової та громадської забудови | 02.01 | 0,0400 (0,0400) | приватна власність | 012.00 | 0,0400 |
| 26 6 | 1221455800:02:001:1328 | Землі житлової та громадської забудови | 02.01 | 0,0400 (0,0400) | приватна власність | 007.01 | 0,0400 |



| | | | | | | | |
|------|------|-------|--------|--------|-------|---|------|
| Змн. | Кіл. | Аркуш | № док. | Підпис | Дата | План сучасного використання земель за формою власності із зазначенням категорій та виду цільового призначення, з урахуванням наявних обмежень та обтяжень | Арк. |
| | | | | | 02.12 | | 26 |

Продовження Таблиці 3. Експлікація сформованих земельних ділянок

| № з/п | Кадастровий номер | Категорія земель | КВЦП | Площа по док. (факт.), га | Форма власності | Код виду угідь | Площа угідь, га |
|-------|------------------------|--|-------|---------------------------|--------------------|----------------|-----------------|
| 26 7 | 1221455800:02:001:1235 | Землі житлової та громадської забудови | 02.01 | 0,0178 (0,0178) | приватна власність | 007.01 | 0,0178 |
| 26 8 | 1221455800:02:001:1182 | Землі житлової та громадської забудови | 02.01 | 0,0251 (0,0251) | приватна власність | 007.01 | 0,0251 |
| 26 9 | 1221455800:02:001:1323 | Землі житлової та громадської забудови | 02.01 | 0,0189 (0,0189) | приватна власність | 012.00 | 0,0189 |
| 27 0 | 1221455800:02:001:1324 | Землі житлової та громадської забудови | 02.01 | 0,0041 (0,0041) | приватна власність | 012.00 | 0,0041 |
| 27 1 | 1221455800:02:001:1325 | Землі житлової та громадської забудови | 02.01 | 0,0139 (0,0139) | приватна власність | 012.00 | 0,0139 |
| 27 2 | 1221455800:02:001:1326 | Землі житлової та громадської забудови | 02.01 | 0,0139 (0,0139) | приватна власність | 012.00 | 0,0139 |
| 27 3 | 1221455800:02:001:1333 | Землі житлової та громадської забудови | 02.01 | 0,0335 (0,0335) | приватна власність | 012.00 | 0,0335 |
| 27 4 | 1221455800:02:001:1330 | Землі житлової та громадської забудови | 02.01 | 0,0132 (0,0132) | приватна власність | 012.00 | 0,0132 |
| 27 5 | 1221455800:02:001:1332 | Землі житлової та громадської забудови | 02.01 | 0,0147 (0,0147) | приватна власність | 012.00 | 0,0147 |
| 27 6 | 1221455800:02:001:0140 | Землі житлової та громадської забудови | 02.01 | 0,0601 (0,0601) | приватна власність | 012.00 | 0,0601 |
| 27 7 | 1221455800:02:001:1344 | Землі житлової та громадської забудови | 02.01 | 0,0302 (0,0303) | приватна власність | 007.01 | 0,0303 |
| 27 8 | 1221455800:02:001:1343 | Землі житлової та громадської забудови | 02.01 | 0,0302 (0,0302) | приватна власність | 007.01 | 0,0302 |
| 27 9 | 1221455800:02:001:1219 | Землі житлової та громадської забудови | 02.01 | 0,0210 (0,0210) | приватна власність | 007.01 | 0,0210 |
| 28 0 | 1221455800:02:001:1278 | Землі житлової та громадської забудови | 02.01 | 0,0186 (0,0186) | приватна власність | 007.01 | 0,0186 |



| | | | | | | | |
|------|------|-------|--------|--------|-------|---|------|
| Змн. | Кіл. | Аркуш | № док. | Підпис | Дата | План сучасного використання земель за формою власності із зазначенням категорій та виду цільового призначення, з урахуванням наявних обмежень та обтяжень | Арк. |
| | | | | | 02.12 | | 27 |

Продовження Таблиці 3. Експлікація сформованих земельних ділянок

| № з/п | Кадастровий номер | Категорія земель | КВЦП | Площа по док. (факт.), га | Форма власності | Код виду угідь | Площа угідь, га |
|-------|------------------------|--|-------|---------------------------|--------------------|----------------|-----------------|
| 28 1 | 1221455800:02:001:0720 | Землі житлової та громадської забудови | 02.01 | 0,0600 (0,0600) | приватна власність | 012.00 | 0,0600 |
| 28 2 | 1221455800:02:001:0698 | Землі житлової та громадської забудови | 02.01 | 0,0647 (0,0647) | приватна власність | 012.00 | 0,0647 |
| 28 3 | 1221455800:02:001:1368 | Землі житлової та громадської забудови | 02.01 | 0,0233 (0,0233) | приватна власність | 007.01 | 0,0233 |
| 28 4 | 1221455800:02:001:1366 | Землі житлової та громадської забудови | 02.01 | 0,0174 (0,0174) | приватна власність | 007.01 | 0,0174 |
| 28 5 | 1221455800:02:001:1367 | Землі житлової та громадської забудови | 02.01 | 0,0174 (0,0174) | приватна власність | 007.01 | 0,0174 |
| 28 6 | 1221455800:02:001:1375 | Землі житлової та громадської забудови | 02.01 | 0,0138 (0,0138) | приватна власність | 012.00 | 0,0138 |
| 28 7 | 1221455800:02:001:0711 | Землі житлової та громадської забудови | 02.01 | 0,0510 (0,0510) | приватна власність | 012.00 | 0,0510 |
| 28 8 | 1221455800:02:001:0223 | Землі житлової та громадської забудови | 02.01 | 0,0600 (0,0600) | приватна власність | 012.00 | 0,0600 |
| 28 9 | 1221455800:02:001:1380 | Землі житлової та громадської забудови | 02.01 | 0,0450 (0,0450) | приватна власність | 007.01 | 0,0450 |
| 29 0 | 1221455800:02:001:1377 | Землі житлової та громадської забудови | 02.01 | 0,0450 (0,0450) | приватна власність | 007.01 | 0,0450 |
| 29 1 | 1221455800:02:001:0692 | Землі житлової та громадської забудови | 02.01 | 0,0647 (0,0647) | приватна власність | 012.00 | 0,0647 |
| 29 2 | 1221455800:02:001:0701 | Землі житлової та громадської забудови | 02.01 | 0,0634 (0,0634) | приватна власність | 012.00 | 0,0634 |
| 29 3 | 1221455800:02:001:1321 | Землі житлової та громадської забудови | 02.01 | 0,0400 (0,0400) | приватна власність | 007.01 | 0,0400 |
| 29 4 | 1221455800:02:001:1296 | Землі житлової та громадської забудови | 02.01 | 0,0300 (0,0300) | приватна власність | 007.01 | 0,0300 |



| | | | | | | | |
|------|------|-------|--------|--------|-------|---|------|
| Змн. | Кіл. | Аркуш | № док. | Підпис | Дата | План сучасного використання земель за формою власності із зазначенням категорій та виду цільового призначення, з урахуванням наявних обмежень та обтяжень | Арк. |
| | | | | | 02.12 | | 28 |

Продовження Таблиці 3. Експлікація сформованих земельних ділянок

| № з/п | Кадастровий номер | Категорія земель | КВЦП | Площа по док. (факт.), га | Форма власності | Код виду угідь | Площа угідь, га |
|-------|------------------------|---|-------|---------------------------|----------------------|----------------|-----------------|
| 29 5 | 1221455800:02:001:1298 | Землі житлової та громадської забудови | 02.01 | 0,1294 (0,1294) | приватна власність | 007.01 | 0,1294 |
| 29 6 | 1221455800:02:001:1416 | Землі промисловості, транспорту, електронних комунікацій, енергетики, оборони та іншого призначення | 14.02 | 0,0020 (0,0020) | комунальна власність | 010.00 | 0,0020 |
| 29 7 | 1221455800:02:001:1237 | Землі житлової та громадської забудови | 02.01 | 0,0178 (0,0178) | приватна власність | 007.01 | 0,0178 |
| 29 8 | 1221455800:02:001:0709 | Землі житлової та громадської забудови | 02.01 | 0,0633 (0,0633) | приватна власність | 012.00 | 0,0633 |
| 29 9 | 1221455800:02:001:0699 | Землі житлової та громадської забудови | 02.01 | 0,0634 (0,0634) | приватна власність | 012.00 | 0,0634 |
| 30 0 | 1221455800:02:006:0016 | Землі сільськогосподарського призначення | 01.13 | 4,7843 (4,7842) | комунальна власність | 013.00 | 4,7842 |
| 30 1 | 1221455800:02:001:1345 | Землі житлової та громадської забудови | 02.01 | 0,0300 (0,0300) | приватна власність | 007.01 | 0,0300 |
| 30 2 | 1221455800:02:001:1346 | Землі житлової та громадської забудови | 02.01 | 0,0300 (0,0300) | приватна власність | 007.01 | 0,0300 |
| 30 3 | 1221455800:02:001:1295 | Землі житлової та громадської забудови | 02.01 | 0,0300 (0,0300) | приватна власність | 007.01 | 0,0300 |
| 30 4 | 1221455800:02:001:0654 | Землі житлової та громадської забудови | 02.01 | 0,0600 (0,0600) | приватна власність | 012.00 | 0,0600 |
| 30 5 | 1221455800:02:001:0703 | Землі житлової та громадської забудови | 02.01 | 0,0634 (0,0634) | приватна власність | 012.00 | 0,0634 |
| 30 6 | 1221455800:02:001:0707 | Землі житлової та громадської забудови | 02.01 | 0,0634 (0,0634) | приватна власність | 012.00 | 0,0634 |
| 30 7 | 1221455800:02:001:0710 | Землі житлової та громадської забудови | 02.01 | 0,0650 (0,0650) | приватна власність | 012.00 | 0,0650 |
| 30 8 | 1221455800:02:001:0950 | Землі житлової та громадської забудови | 02.01 | 0,0400 (0,0400) | приватна власність | 012.00 | 0,0400 |



| | | | | | | | |
|------|------|-------|--------|--------|-------|---|------|
| Змн. | Кіл. | Аркуш | № док. | Підпис | Дата | План сучасного використання земель за формою власності із зазначенням категорій та виду цільового призначення, з урахуванням наявних обмежень та обтяжень | Арк. |
| | | | | | 02.12 | | 29 |

Продовження Таблиці 3. Експлікація сформованих земельних ділянок

| № з/п | Кадастровий номер | Категорія земель | КВЦП | Площа по док. (факт.), га | Форма власності | Код виду угідь | Площа угідь, га |
|-------|------------------------|--|-------|---------------------------|----------------------|----------------|-----------------|
| 309 | 1221455800:02:001:1378 | Землі житлової та громадської забудови | 02.01 | 0,0450 (0,0450) | приватна власність | 007.01 | 0,0450 |
| 310 | 1221455800:02:001:1379 | Землі житлової та громадської забудови | 02.01 | 0,0450 (0,0450) | приватна власність | 007.01 | 0,0450 |
| 311 | 1221455800:02:001:1149 | Землі житлової та громадської забудови | 02.01 | 0,0254 (0,0254) | приватна власність | 007.01 | 0,0254 |
| 312 | 1221455800:02:001:1217 | Землі житлової та громадської забудови | 02.01 | 0,0182 (0,0182) | приватна власність | 007.01 | 0,0182 |
| 313 | 1221455800:02:001:1213 | Землі житлової та громадської забудови | 02.01 | 0,0218 (0,0218) | приватна власність | 007.01 | 0,0218 |
| 314 | 1221455800:02:001:1225 | Землі житлової та громадської забудови | 02.01 | 0,0300 (0,0300) | приватна власність | 007.01 | 0,0300 |
| 315 | 1221455800:02:001:0139 | Землі житлової та громадської забудови | 02.01 | 0,0600 (0,0600) | приватна власність | 012.00 | 0,0600 |
| 316 | 1221455800:02:001:0912 | Землі житлової та громадської забудови | 03.20 | 0,3515 (0,3515) | комунальна власність | 012.00 | 0,3515 |
| 317 | 1221455800:02:001:0049 | Землі житлової та громадської забудови | 02.01 | 0,0600 (0,0600) | комунальна власність | 012.00 | 0,0600 |
| 318 | 1221455800:02:001:0050 | Землі житлової та громадської забудови | 02.01 | 0,0450 (0,0450) | комунальна власність | 012.00 | 0,0450 |



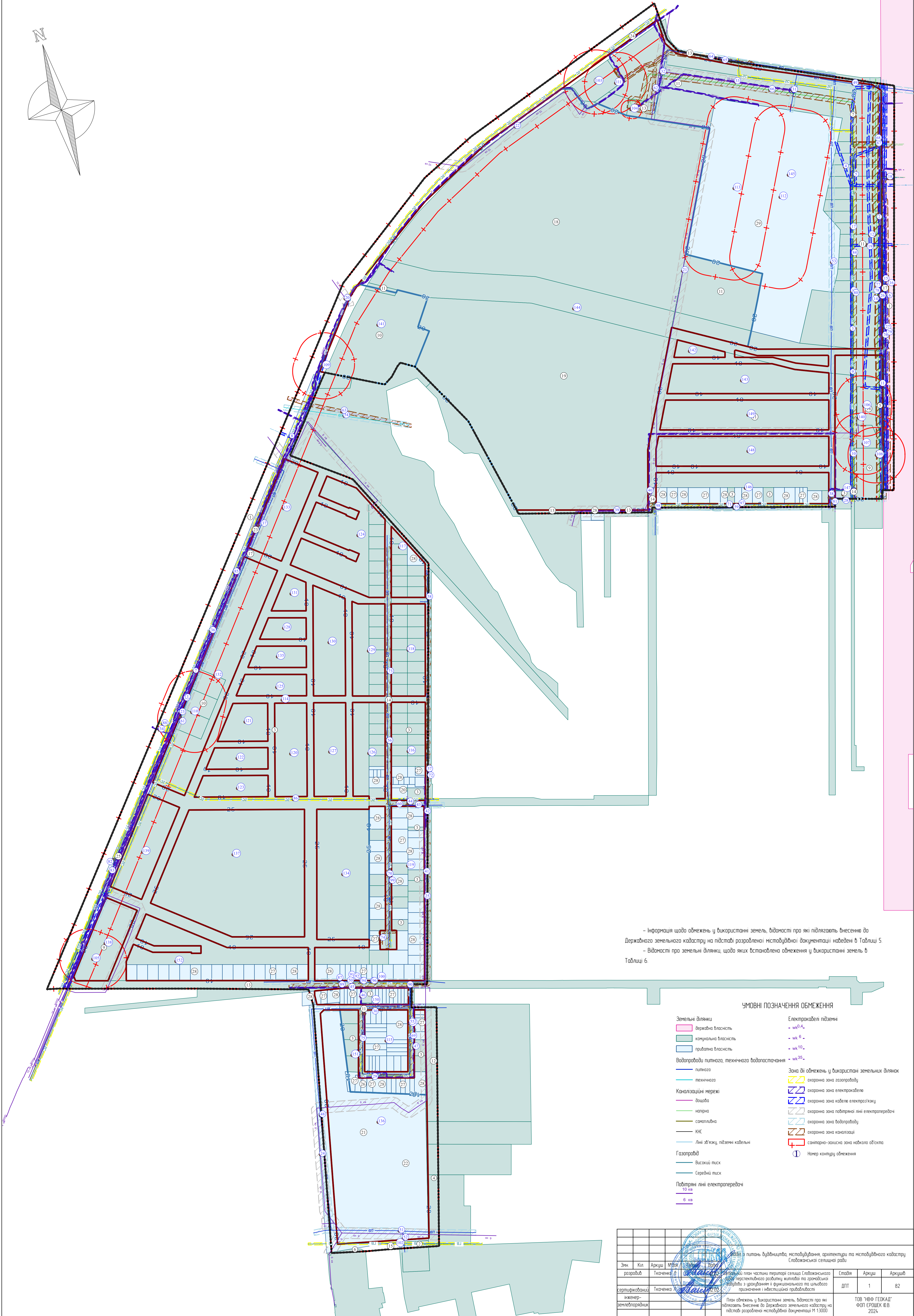
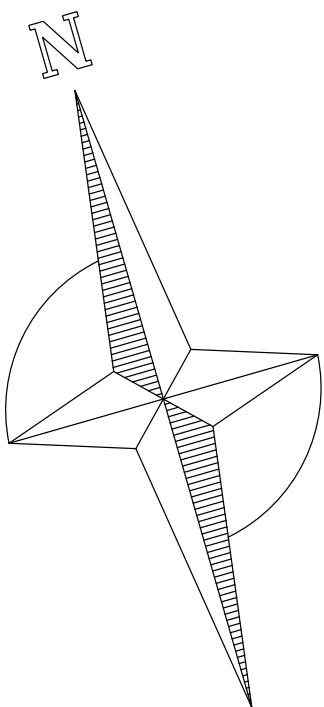
| | | | | | | | |
|------|------|-------|--------|--------|-------|---|------|
| Змн. | Кіл. | Аркуш | № док. | Підпис | Дата | План сучасного використання земель за формою власності із зазначенням категорій та виду цільового призначення, з урахуванням наявних обмежень та обтяжень | Арк. |
| | | | | | 02.12 | | 30 |

Таблиця 4. Експлікація земель не наданих у власність чи користування, земель запасу, резерву та загального користування не сформованих в земельні ділянки

| № з/п | Категорія земель | КВЦП | Площа, га | Форма власності | Код виду угідь | Площа угідь, га |
|-------|---|-------|-----------|----------------------|----------------|-----------------|
| 1 | Землі промисловості, транспорту, електронних комунікацій, енергетики, оборони та іншого призначення | 11.02 | 0,0731 | комунальна власність | 011.01 | 0,0731 |
| 2 | Землі промисловості, транспорту, електронних комунікацій, енергетики, оборони та іншого призначення | 12.13 | 0,0881 | комунальна власність | 009.02 | 0,0881 |
| 3 | Землі промисловості, транспорту, електронних комунікацій, енергетики, оборони та іншого призначення | 12.13 | 2,0310 | комунальна власність | 009.02 | 2,0310 |
| 4 | Землі промисловості, транспорту, електронних комунікацій, енергетики, оборони та іншого призначення | 12.04 | 4,2617 | державна власність | 009.02 | 4,2617 |



| | | | | | | | |
|------|------|-------|-------|--------|-------|---|------|
| Змн. | Кіл. | Аркуш | № док | Підпис | Дата | План сучасного використання земель за формою власності із зазначенням категорій та виду цільового призначення, з урахуванням наявних обмежень та одтяжень | Арк. |
| | | | | | 02.12 | | 31 |



- Інформація щодо обмежень у використанні земель, відомості про які підлягають внесенню до Державного земельного кадастру на підставі розробленої містобудівної документації наведені в Таблиці 5.
- Відомості про земельні ділянки, щодо яких встановлено обмеження у використанні земель в Таблиці 6.

УМОВНІ ПОЗНАЧЕННЯ ОБМЕЖЕННЯ

- Земельні ділянки

 - державна власність
 - комунальна власність
 - приватна власність
- Водопровід

 - питного
 - технічного
- Каналізаційні мережі

 - дощова
 - напірна
 - санітарна
 - КНЄ
 - Лінії зв'язку, підземні кабелі
- Газопровід

 - Високий тиск
 - Середній тиск
- Підприємні лінії електропередачі

 - 10 кВ
 - 6 кВ
- Електрокабелі підземні

 - вк.0.4
 - вк.0.6
 - вк.10
 - вк.35
- Зона дії обмежень у використанні земельних ділянок

 - охорона зона газопроводу
 - охорона зона електрокабелів
 - охорона зона кабелів електрозв'язку
 - охорона зона підплатної лінії електропередачі
 - охорона зона водопроводу
 - санітарно-захисна зона навколо об'єкта
- Номер контуру обмеження


 - 1

| | | | | | | | | | | | | | | | | | | | | | | | | | | | | | | | | | | | | | | | | | | | | | | | | | | | | | | | | | | | | | | | | | | | | | | | | | | | | | | | | | | | | | | | | | | | | | | | | | | | | | | | | | | | | | | | | | | | | | | | | | | | | | | | | | | | | | | | | | | | | | | | | | | | | | | | | | | | | | | | | | | | | | | | | | | | | | | | | | | | | | | | | | | | | | | | | | | | | | | | | | | | | | | | | | | | | | | | | | | | | | | | | | | | | | | | | | | | | | | | | | | | | | | | | | | | | | | | | | | | | | | | | | | | | | | | | | | | | | | | | | | | | | | | | | | | | | | | | | | | | | | | | | | | | | | | | | | | | | | | | | | | | | | | | | | | | | | | | | | | | | | | | | | | | | | | | | | | | | | | | | | | | | | | | | | | | | | | | | | | | | | | | | | | | | | | | | | | | | | | | | | | | | | | | | | | | | | | | | | | | | | | | | | | | | | | | | | | | | | | | | | | | | | | | | | | | | | | | | | | | | | | | | | | | | | | | | | | | | | | | | | | | | | | | | | | | | | | | | | | | | | | | | | | | | | | | | | | | | | | | | | | | | | | | | | | | | | | | | | | | | | | | | | | | | | | | | | | | | | | | | | | | | | | | | | | | | | | | | | | | | | | | | | | | | | | | | | | | | | | | | | | | | | | | | | | | | | | | | | | | | | | | | | | | | | | | | | | | | | | | | | | | | | | | | | | | | | | | | | | | | | | | | | | | | | | | | | | | | | | | | | | | | | | | | | | | | | | | | | | | | | | | | | | | | | | | | | | | | | | | | | | | | | | | | | | | | | | | | | | | | | | | | | | | | | | | | | | | | | | | | | | | | | | | | | | | | | | | | | | | | | | | | | | | | | | | | | | | | | | | | | | | | | | | | | | | | | | | | | | | | | | | | | | | | | | | | | | | | | | | | | | | | | | | | | | | | | | | | | | | | | | | | | | | | | | | | | | | | | | | | | | | | | | | | | | | | | | | | | | | | | | | | | | | | | | | | | | | | | | | | | | | | | | | | | | | | | | | | | | | | | | | | | | | | | | | | | | | | | | | | | | | | | | | | | | | | | | | | | | | | | | | | | | | | | | | | | | | | | | | | | | | | | | | | | | | | | | | | | | | | | | | | | | | | | | | | | | | | | | | | | | | | | | | | | | | | | | | | | | | | | | | | | | | | | | | | | | | | | | | | | | | | | | | | | | | | | | | | | | | | | | | | | | | | | | | | | | | | | | | | | | | | | | | | | | | | | | | | | | | | | | | | | | | | | | | | | | | | | | | | | | | | | | | | | | | | | | | | | | | | | | | | | | | | | | | | | | | | | | | | | | | | | | | | | | | | | | | | | | | | | | | | | | | | | | | | | | | | | | | | | | | | | | | | | | | | | | | | | | | | | | | | | | | | | | | | | | | | | | | | | | | | | | | | | | | | | | | | | | | | | | | | | | | | | | | | | | | | | | | | | | | | | | | | | | | | | | | | | | | | | | | | | | | | | | | | | | | | | | | | | | | | | | | | | | | | | | | | | | | | | | | | | | | | | | | | | | | | | | | | | | | | | | | | | | | | | | | |
|--|--|--|--|--|--|--|--|--|--|--|--|--|--|--|--|--|--|--|--|--|--|--|--|--|--|--|--|--|--|--|--|--|--|--|--|--|--|--|--|--|--|--|--|--|--|--|--|--|--|--|--|--|--|--|--|--|--|--|--|--|--|--|--|--|--|--|--|--|--|--|--|--|--|--|--|--|--|--|--|--|--|--|--|--|--|--|--|--|--|--|--|--|--|--|--|--|--|--|--|--|--|--|--|--|--|--|--|--|--|--|--|--|--|--|--|--|--|--|--|--|--|--|--|--|--|--|--|--|--|--|--|--|--|--|--|--|--|--|--|--|--|--|--|--|--|--|--|--|--|--|--|--|--|--|--|--|--|--|--|--|--|--|--|--|--|--|--|--|--|--|--|--|--|--|--|--|--|--|--|--|--|--|--|--|--|--|--|--|--|--|--|--|--|--|--|--|--|--|--|--|--|--|--|--|--|--|--|--|--|--|--|--|--|--|--|--|--|--|--|--|--|--|--|--|--|--|--|--|--|--|--|--|--|--|--|--|--|--|--|--|--|--|--|--|--|--|--|--|--|--|--|--|--|--|--|--|--|--|--|--|--|--|--|--|--|--|--|--|--|--|--|--|--|--|--|--|--|--|--|--|--|--|--|--|--|--|--|--|--|--|--|--|--|--|--|--|--|--|--|--|--|--|--|--|--|--|--|--|--|--|--|--|--|--|--|--|--|--|--|--|--|--|--|--|--|--|--|--|--|--|--|--|--|--|--|--|--|--|--|--|--|--|--|--|--|--|--|--|--|--|--|--|--|--|--|--|--|--|--|--|--|--|--|--|--|--|--|--|--|--|--|--|--|--|--|--|--|--|--|--|--|--|--|--|--|--|--|--|--|--|--|--|--|--|--|--|--|--|--|--|--|--|--|--|--|--|--|--|--|--|--|--|--|--|--|--|--|--|--|--|--|--|--|--|--|--|--|--|--|--|--|--|--|--|--|--|--|--|--|--|--|--|--|--|--|--|--|--|--|--|--|--|--|--|--|--|--|--|--|--|--|--|--|--|--|--|--|--|--|--|--|--|--|--|--|--|--|--|--|--|--|--|--|--|--|--|--|--|--|--|--|--|--|--|--|--|--|--|--|--|--|--|--|--|--|--|--|--|--|--|--|--|--|--|--|--|--|--|--|--|--|--|--|--|--|--|--|--|--|--|--|--|--|--|--|--|--|--|--|--|--|--|--|--|--|--|--|--|--|--|--|--|--|--|--|--|--|--|--|--|--|--|--|--|--|--|--|--|--|--|--|--|--|--|--|--|--|--|--|--|--|--|--|--|--|--|--|--|--|--|--|--|--|--|--|--|--|--|--|--|--|--|--|--|--|--|--|--|--|--|--|--|--|--|--|--|--|--|--|--|--|--|--|--|--|--|--|--|--|--|--|--|--|--|--|--|--|--|--|--|--|--|--|--|--|--|--|--|--|--|--|--|--|--|--|--|--|--|--|--|--|--|--|--|--|--|--|--|--|--|--|--|--|--|--|--|--|--|--|--|--|--|--|--|--|--|--|--|--|--|--|--|--|--|--|--|--|--|--|--|--|--|--|--|--|--|--|--|--|--|--|--|--|--|--|--|--|--|--|--|--|--|--|--|--|--|--|--|--|--|--|--|--|--|--|--|--|--|--|--|--|--|--|--|--|--|--|--|--|--|--|--|--|--|--|--|--|--|--|--|--|--|--|--|--|--|--|--|--|--|--|--|--|--|--|--|--|--|--|--|--|--|--|--|--|--|--|--|--|--|--|--|--|--|--|--|--|--|--|--|--|--|--|--|--|--|--|--|--|--|--|--|--|--|--|--|--|--|--|--|--|--|--|--|--|--|--|--|--|--|--|--|--|--|--|--|--|--|--|--|--|--|--|--|--|--|--|--|--|--|--|--|--|--|--|--|--|--|--|--|--|--|--|--|--|--|--|--|--|--|--|--|--|--|--|--|--|--|--|--|--|--|--|--|--|--|--|--|--|--|--|--|--|--|--|--|--|--|--|--|--|--|--|--|--|--|--|--|--|--|--|--|--|--|--|--|--|--|--|--|--|--|--|--|--|--|--|--|--|--|--|--|--|--|--|--|--|--|--|--|--|--|--|--|--|--|--|--|--|--|--|--|--|--|--|--|--|--|--|--|--|--|--|--|--|--|--|--|--|--|--|--|--|--|--|--|--|--|--|--|--|--|--|--|--|--|--|--|--|--|--|--|--|--|--|--|--|--|--|--|--|--|--|--|--|--|--|--|--|--|--|--|--|--|--|--|--|--|--|--|--|--|--|--|--|--|--|--|--|--|--|--|--|--|--|--|--|--|--|--|--|--|--|--|--|--|--|--|--|--|--|--|--|--|--|--|--|--|--|--|--|--|--|--|--|--|--|--|--|--|--|--|--|--|--|--|--|--|--|--|--|--|--|--|--|--|--|--|--|--|--|--|--|--|--|--|--|--|--|--|--|--|--|--|--|--|--|--|--|--|--|--|--|--|--|--|--|--|--|--|--|--|--|--|--|--|--|--|--|--|--|--|--|--|--|--|--|--|--|--|--|--|--|--|--|--|--|--|--|--|--|--|--|--|--|--|--|--|--|--|--|--|--|--|--|--|--|--|--|--|--|--|--|--|--|--|--|--|--|--|--|--|--|--|--|--|--|--|--|--|--|--|--|--|--|--|--|--|--|--|--|--|--|--|--|--|--|--|--|--|--|--|--|--|--|--|--|--|--|--|--|--|--|--|--|--|--|--|--|--|--|--|--|--|--|--|--|--|--|--|--|--|--|--|--|--|--|--|--|--|--|--|--|--|--|--|--|--|--|--|--|--|--|--|--|--|--|--|--|--|--|--|--|--|--|--|--|--|--|--|--|--|--|--|--|--|--|--|--|--|--|--|--|--|--|--|--|--|--|--|--|--|--|--|--|--|--|--|--|--|--|--|--|--|--|--|--|--|--|--|--|--|--|--|--|--|--|--|--|--|--|--|--|--|--|--|--|--|--|--|--|--|--|--|--|--|--|--|--|--|--|--|--|--|--|--|--|--|--|--|--|--|--|--|--|--|--|--|--|--|--|--|--|--|--|--|--|--|--|--|--|--|--|--|--|--|--|--|--|--|--|--|--|--|--|--|--|--|--|--|--|--|--|--|--|--|--|--|--|--|--|--|--|--|--|--|
| | | | | | | | | | | | | | | | | | | | | | | | | | | | | | | | | | | | | | | | | | | | | | | | | | | | | | | | | | | | | | | | | | | | | | | | | | | | | | | | | | | | | | | | | | | | | | | | | | | | | | | | | | | | | | | | | | | | | | | | | | | | | | | | | | | | | | | | | | | | | | | | | | | | | | | | | | | | | | | | | | | | | | | | | | | | | | | | | | | | | | | | | | | | | | | | | | | | | | | | | | | | | | | | | | | | | | | | | | | | | | | | | | | | | | | | | | | | | | | | | | | | | | | | | | | | | | | | | | | | | | | | | | | | | | | | | | | | | | | | | | | | | | | | | | | | | | | | | | | | | | | | | | | | | | | | | | | | | | | | | | | | | | | | | | | | | | | | | | | | | | | | | | | | | | | | | | | | | | | | | | | | | | | | | | | | | | | | | | | | | | | | | | | | | | | | | | | | | | | | | | | | | | | | | | | | | | | | | | | | | | | | | | | | | | | | | | | | | | | | | | | | | | | | | | | | | | | | | | | | | | | | | | | | | | | | | | | | | | | | | | | | | | | | | | | | | | | | | | | | | | | | | | | | | | | | | | | | | | | | | | | | | | | | | | | | | | | | | | | | | | | | | | | | | | | | | | | | | | | | | | | | | | | | | | | | | | | | | | | | | | | | | | | | | | | | | | | | | | | | | | | | | | | | | | | | | | | | | | | | | | | | | | | | | | | | | | | | | | | | | | | | | | | | | | | | | | | | | | | | | | | | | | | | | | | | | | | | | | | | | | | | | | | | | | | | | | | | | | | | | | | | | | | | | | | | | | | | | | | | | | | | | | | | | | | | | | | | | | | | | | | | | | | | | | | | | | | | | | | | | | | | | | | | | | | | | | | | | | | | | | | | | | | | | | | | | | | | | | | | | | | | | | | | | | | | | | | | | | | | | | | | | | | | | | | | | | | | | | | | | | | | | | | | | | | | | | | | | | | | | | | | | | | | | | | | | | | | | | | | | | | | | | | | | | | | | | | | | | | | | | | | | | | | | | | | | | | | | | | | | | | | | | | | | | | | | | | | | | | | | | | | | | | | | | | | | | | | | | | | | | | | | | | | | | | | | | | | | | | | | | | | | | | | | | | | | | | | | | | | | | | | | | | | | | | | | | | | | | | | | | | | | | | | | | | | | | | | | | | | | | | | | | | | | | | | | | | | | | | | | | | | | | | | | | | | | | | | | | | | | | | | | | | | | | | | | | | | | | | | | | | | | | | | | | | | | | | | | | | | | | | | | | | | | | | | | | | | | | | | | | | | | | | | | | | | | | | | | | | | | | | | | | | | | | | | | | | | | | | | | | | | | | | | | | | | | | | | | | | | | | | | | | | | | | | | | | | | | | | | | | | | | | | | | | | | | | | | | | | | | | | | | | | | | | | | | | | | | | | | | | | | | | | | | | | | | | | | | | | | | | | | | | | | | | | | | | | | | | | | | | | | | | | | | | | | | | | | | | | | | | | | | | | | | | | | | | | | | | | | | | | | | | | | | | | | | | | | | | | | | | | | | | | | | | | | | | | | | | | | | | | | | | | | | | | | | | | | | | | | | | | | | | | | | | | | | | | | | |
|--|--|--|--|--|--|--|--|--|--|--|--|--|--|--|--|--|--|--|--|--|--|--|--|--|--|--|--|--|--|--|--|--|--|--|--|--|--|--|--|--|--|--|--|--|--|--|--|--|--|--|--|--|--|--|--|--|--|--|--|--|--|--|--|--|--|--|--|--|--|--|--|--|--|--|--|--|--|--|--|--|--|--|--|--|--|--|--|--|--|--|--|--|--|--|--|--|--|--|--|--|--|--|--|--|--|--|--|--|--|--|--|--|--|--|--|--|--|--|--|--|--|--|--|--|--|--|--|--|--|--|--|--|--|--|--|--|--|--|--|--|--|--|--|--|--|--|--|--|--|--|--|--|--|--|--|--|--|--|--|--|--|--|--|--|--|--|--|--|--|--|--|--|--|--|--|--|--|--|--|--|--|--|--|--|--|--|--|--|--|--|--|--|--|--|--|--|--|--|--|--|--|--|--|--|--|--|--|--|--|--|--|--|--|--|--|--|--|--|--|--|--|--|--|--|--|--|--|--|--|--|--|--|--|--|--|--|--|--|--|--|--|--|--|--|--|--|--|--|--|--|--|--|--|--|--|--|--|--|--|--|--|--|--|--|--|--|--|--|--|--|--|--|--|--|--|--|--|--|--|--|--|--|--|--|--|--|--|--|--|--|--|--|--|--|--|--|--|--|--|--|--|--|--|--|--|--|--|--|--|--|--|--|--|--|--|--|--|--|--|--|--|--|--|--|--|--|--|--|--|--|--|--|--|--|--|--|--|--|--|--|--|--|--|--|--|--|--|--|--|--|--|--|--|--|--|--|--|--|--|--|--|--|--|--|--|--|--|--|--|--|--|--|--|--|--|--|--|--|--|--|--|--|--|--|--|--|--|--|--|--|--|--|--|--|--|--|--|--|--|--|--|--|--|--|--|--|--|--|--|--|--|--|--|--|--|--|--|--|--|--|--|--|--|--|--|--|--|--|--|--|--|--|--|--|--|--|--|--|--|--|--|--|--|--|--|--|--|--|--|--|--|--|--|--|--|--|--|--|--|--|--|--|--|--|--|--|--|--|--|--|--|--|--|--|--|--|--|--|--|--|--|--|--|--|--|--|--|--|--|--|--|--|--|--|--|--|--|--|--|--|--|--|--|--|--|--|--|--|--|--|--|--|--|--|--|--|--|--|--|--|--|--|--|--|--|--|--|--|--|--|--|--|--|--|--|--|--|--|--|--|--|--|--|--|--|--|--|--|--|--|--|--|--|--|--|--|--|--|--|--|--|--|--|--|--|--|--|--|--|--|--|--|--|--|--|--|--|--|--|--|--|--|--|--|--|--|--|--|--|--|--|--|--|--|--|--|--|--|--|--|--|--|--|--|--|--|--|--|--|--|--|--|--|--|--|--|--|--|--|--|--|--|--|--|--|--|--|--|--|--|--|--|--|--|--|--|--|--|--|--|--|--|--|--|--|--|--|--|--|--|--|--|--|--|--|--|--|--|--|--|--|--|--|--|--|--|--|--|--|--|--|--|--|--|--|--|--|--|--|--|--|--|--|--|--|--|--|--|--|--|--|--|--|--|--|--|--|--|--|--|--|--|--|--|--|--|--|--|--|--|--|--|--|--|--|--|--|--|--|--|--|--|--|--|--|--|--|--|--|--|--|--|--|--|--|--|--|--|--|--|--|--|--|--|--|--|--|--|--|--|--|--|--|--|--|--|--|--|--|--|--|--|--|--|--|--|--|--|--|--|--|--|--|--|--|--|--|--|--|--|--|--|--|--|--|--|--|--|--|--|--|--|--|--|--|--|--|--|--|--|--|--|--|--|--|--|--|--|--|--|--|--|--|--|--|--|--|--|--|--|--|--|--|--|--|--|--|--|--|--|--|--|--|--|--|--|--|--|--|--|--|--|--|--|--|--|--|--|--|--|--|--|--|--|--|--|--|--|--|--|--|--|--|--|--|--|--|--|--|--|--|--|--|--|--|--|--|--|--|--|--|--|--|--|--|--|--|--|--|--|--|--|--|--|--|--|--|--|--|--|--|--|--|--|--|--|--|--|--|--|--|--|--|--|--|--|--|--|--|--|--|--|--|--|--|--|--|--|--|--|--|--|--|--|--|--|--|--|--|--|--|--|--|--|--|--|--|--|--|--|--|--|--|--|--|--|--|--|--|--|--|--|--|--|--|--|--|--|--|--|--|--|--|--|--|--|--|--|--|--|--|--|--|--|--|--|--|--|--|--|--|--|--|--|--|--|--|--|--|--|--|--|--|--|--|--|--|--|--|--|--|--|--|--|--|--|--|--|--|--|--|--|--|--|--|--|--|--|--|--|--|--|--|--|--|--|--|--|--|--|--|--|--|--|--|--|--|--|--|--|--|--|--|--|--|--|--|--|--|--|--|--|--|--|--|--|--|--|--|--|--|--|--|--|--|--|--|--|--|--|--|--|--|--|--|--|--|--|--|--|--|--|--|--|--|--|--|--|--|--|--|--|--|--|--|--|--|--|--|--|--|--|--|--|--|--|--|--|--|--|--|--|--|--|--|--|--|--|--|--|--|--|--|--|--|--|--|--|--|--|--|--|--|--|--|--|--|--|--|--|--|--|--|--|--|--|--|--|--|--|--|--|--|--|--|--|--|--|--|--|--|--|--|--|--|--|--|--|--|--|--|--|--|--|--|--|--|--|--|--|--|--|--|--|--|--|--|--|--|--|--|--|--|--|--|--|--|--|--|--|--|--|--|--|--|--|--|--|--|--|--|--|--|--|--|--|--|--|--|--|--|--|--|--|--|--|--|--|--|--|--|--|--|--|--|--|--|--|--|--|--|--|--|--|--|--|--|--|--|--|--|--|--|--|--|--|--|--|--|--|--|--|--|--|--|--|--|--|--|--|--|--|--|--|--|--|--|--|--|--|--|--|--|--|--|--|--|--|--|--|--|--|--|--|--|--|--|--|--|--|--|--|--|--|--|--|--|--|--|--|--|--|--|--|--|--|--|--|--|--|--|--|--|--|--|--|--|--|--|--|--|--|--|--|--|--|--|--|--|--|--|--|--|--|--|--|--|--|--|--|--|--|--|--|--|--|--|--|--|--|--|--|--|--|--|--|--|--|--|--|--|--|--|--|--|--|--|--|--|--|--|--|--|--|--|--|--|--|--|--|--|--|--|--|--|--|--|--|--|--|--|--|--|--|--|--|

Таблиця 5.

Обмеження у використанні земель, відомості про які підлягають внесенню до Державного земельного кадастру на підставі розробленої містобудівної документації

| № з/п | Вид обмеження | Площа обмеження | Зміст обмеження | Кадастровий номер емельної ділянки на яку накладається обмеження |
|-------|---------------|-----------------|--|--|
| 1 | 01.03.1 | 12,8958 | санітарно-захисна зона вздовж автодороги | 1221455800:02:001:0419, 1221455800:02:001:0469, 1221455800:02:001:0929, 1221455800:02:001:0966, 1221455800:02:001:0969, 1221455800:02:001:0972, 1221455800:02:001:1019, 1221455800:02:001:1047, 1221455800:02:001:1076, 1221455800:02:001:1077, 1221455800:02:001:1078, 1221455800:02:001:1079, 1221455800:02:001:1122, 1221455800:02:001:1125, 1221455800:02:001:1145, 1221455800:02:001:1285, 1221455800:02:001:1411, 1221455800:02:001:1413 |
| 2 | 01.03.1 | 4,5176 | санітарно-захисна зона вздовж автодороги | 1221455800:01:001:0016, 1221455800:01:001:0017, 1221455800:02:001:0420, 1221455800:02:001:0664, 1221455800:02:001:0972, 1221455800:02:001:0974, 1221455800:02:001:0975, 1221455800:02:001:0976, 1221455800:02:001:0977, 1221455800:02:001:0978, 1221455800:02:001:0979, 1221455800:02:001:0980, 1221455800:02:001:0981, 1221455800:02:001:0982, 1221455800:02:001:0983, 1221455800:02:001:0984, 1221455800:02:001:0985, 1221455800:02:001:0986, 1221455800:02:001:0987, 1221455800:02:001:0989, 1221455800:02:001:1410, 1221455800:02:001:1414, 1221455800:02:007:0002 |
| 3 | 01.04 | 0,0439 | охоронна зона кабелю електрозв'язку | 1221455800:02:001:0987, 1221455800:02:001:1414 |
| 4 | 01.04 | 0,0347 | охоронна зона кабелю електрозв'язку | 1221455800:01:407:0001, 1221455800:02:001:0974, 1221455800:02:001:0975, 1221455800:02:001:0976, 1221455800:02:001:0977 |
| 5 | 01.04 | 0,0495 | охоронна зона кабелю електрозв'язку | 1221455800:02:001:0974, 1221455800:02:001:0975, 1221455800:02:001:0976, 1221455800:02:001:0977, 1221455800:02:007:0002 |
| 6 | 01.04 | 0,3044 | охоронна зона кабелю електрозв'язку | 1221455800:02:007:0002 |
| 7 | 01.04 | 0,5160 | охоронна зона кабелю електрозв'язку | 1221455800:02:001:1079, 1221455800:02:001:1122, 1221455800:02:001:1145 |
| 8 | 01.04 | 0,0129 | охоронна зона кабелю електрозв'язку | 1221455800:02:001:1122 |
| 9 | 01.04 | 0,0375 | охоронна зона кабелю електрозв'язку | 1221455800:02:001:0989, 1221455800:02:001:1414 |
| 10 | 01.04 | 0,0656 | охоронна зона кабелю електрозв'язку | 1221455800:02:001:0050, 1221455800:02:001:0912, 1221455800:02:001:0989 |



| | | | | | | | |
|------|------|-------|-------|--------|------|---|-----|
| Змн. | Кіл. | Аркуш | № док | Підпис | Дата | План обмежень у використанні земель, відомості про які підлягають внесенню до Державного земельного кадастру на підставі розробленої містобудівної документації | Арк |
| | | | | | | | 2 |

Продовження Таблиці 5.

Обмеження у використанні земель, відомості про які підлягають внесенню до Державного земельного кадастру на підставі розробленої містобудівної документації

| № з/п | Вид обмеження | Площа обмеження | Зміст обмеження | Кадастровий номер земельної ділянки на яку накладається обмеження |
|-------|---------------|-----------------|-------------------------------------|--|
| 11 | 01.04 | 0,0065 | охоронна зона кабелю електрозв'язку | 1221455800:01:001:0016, 1221455800:01:001:0017, 1221455800:02:001:0989 |
| 12 | 01.04 | 0,2405 | охоронна зона кабелю електрозв'язку | 1221455800:01:001:0016, 1221455800:01:001:0017, 1221455800:02:001:0664, 1221455800:02:001:0972, 1221455800:02:001:0974, 1221455800:02:001:0975, 1221455800:02:001:0976, 1221455800:02:001:0977, 1221455800:02:001:0978, 1221455800:02:001:0979, 1221455800:02:001:0980, 1221455800:02:001:0981, 1221455800:02:001:0982, 1221455800:02:001:0983, 1221455800:02:001:0984, 1221455800:02:001:0985, 1221455800:02:001:0986, 1221455800:02:001:0987, 1221455800:02:001:0989, 1221455800:02:001:1410, 1221455800:02:001:1414 |
| 13 | 01.04 | 0,3188 | охоронна зона кабелю електрозв'язку | 1221455800:02:001:0050, 1221455800:02:001:0664, 1221455800:02:001:0912, 1221455800:02:001:0974, 1221455800:02:001:0975, 1221455800:02:001:0976, 1221455800:02:001:0977, 1221455800:02:001:0978, 1221455800:02:001:0979, 1221455800:02:001:0980, 1221455800:02:001:0981, 1221455800:02:001:0982, 1221455800:02:001:0983, 1221455800:02:001:0984, 1221455800:02:001:0985, 1221455800:02:001:0986, 1221455800:02:001:0987, 1221455800:02:001:0989, 1221455800:02:001:1408, 1221455800:02:001:1410, 1221455800:02:001:1414 |
| 14 | 01.04 | 0,3112 | охоронна зона кабелю електрозв'язку | 1221455800:01:001:0016, 1221455800:01:001:0017, 1221455800:02:001:0420, 1221455800:02:001:0664, 1221455800:02:001:0972, 1221455800:02:001:0974, 1221455800:02:001:0975, 1221455800:02:001:0976, 1221455800:02:001:0977, 1221455800:02:001:0978, 1221455800:02:001:0979, 1221455800:02:001:0980, 1221455800:02:001:0981, 1221455800:02:001:0982, 1221455800:02:001:0983, 1221455800:02:001:0984, 1221455800:02:001:0985, 1221455800:02:001:0986, 1221455800:02:001:0987, 1221455800:02:001:0989, 1221455800:02:001:1410, 1221455800:02:001:1414, 1221455800:02:007:0002 |
| 15 | 01.04 | 0,3041 | охоронна зона кабелю електрозв'язку | 1221455800:02:007:0002 |



| | | | | | | | |
|------|------|-------|-------|--------|------|---|-----|
| Змн. | Кіл. | Аркуш | № док | Підпис | Дата | План обмежень у використанні земель, відомості про які підлягають внесенню до Державного земельного кадастру на підставі розробленої містобудівної документації | Арк |
| | | | | | | | 3 |

Продовження Таблиці 5.

Обмеже у використанні земель, відомості про які підлягають внесенню до Державного земельного кадастру на підставі розробленої містобудівної документації

| № з/п | Вид обмеження | Площа обмежен | Зміст обмеження | Кадастровий номер емельної ділянки на яку накладається обмеження |
|-------|---------------|---------------|---|--|
| 16 | 01.04 | 0,3043 | охоронна зона кабелю електрозв'язку | 1221455800:01:001:0016, 1221455800:01:001:0017, 1221455800:02:001:0664, 1221455800:02:001:0974, 1221455800:02:001:0975, 1221455800:02:001:0976, 1221455800:02:001:0977, 1221455800:02:001:0978, 1221455800:02:001:0979, 1221455800:02:001:0980, 1221455800:02:001:0981, 1221455800:02:001:0982, 1221455800:02:001:0983, 1221455800:02:001:0984, 1221455800:02:001:0987, 1221455800:02:001:1414, 1221455800:02:007:0002 |
| 17 | 01.04 | 0,1177 | охоронна зона кабелю електрозв'язку | 1221455800:02:001:0977, 1221455800:02:001:0978, 1221455800:02:001:0979, 1221455800:02:001:0980, 1221455800:02:001:0981, 1221455800:02:001:0982, 1221455800:02:001:0983, 1221455800:02:001:0984, 1221455800:02:001:0985, 1221455800:02:001:0986, 1221455800:02:001:0987, 1221455800:02:007:0002 |
| 18 | 01.04 | 0,0093 | охоронна зона кабелю електрозв'язку | 1221455800:02:007:0002 |
| 19 | 01.04 | 0,0317 | охоронна зона кабелю електрозв'язку | 1221455800:02:001:0982, 1221455800:02:001:0983, 1221455800:02:007:0002 |
| 20 | 01.05 | 0,0651 | охоронна зона повітряної лінії електропередачі напругою 10 кВ | |
| 21 | 01.05 | 3,5704 | охоронна зона повітряної лінії електропередачі напругою 10 кВ | 1221455800:01:001:0017, 1221455800:01:407:0001, 1221455800:02:001:0139, 1221455800:02:001:0899, 1221455800:02:001:0967, 1221455800:02:001:0969, 1221455800:02:001:0970, 1221455800:02:001:0972, 1221455800:02:001:0988, 1221455800:02:001:0989, 1221455800:02:001:1009, 1221455800:02:001:1018, 1221455800:02:001:1133, 1221455800:02:001:1288, 1221455800:02:001:1411, 1221455800:02:001:1412, 1221455800:02:001:1413, 1221455800:02:001:1414, 1221455800:02:001:1418, 1221455800:02:001:1419 |
| 22 | 01.05 | 0,6869 | охоронна зона повітряної лінії електропередачі напругою 10 кВ | 1221455800:02:001:0969 |
| 23 | 01.05 | 2,8656 | охоронна зона повітряної лінії електропередачі напругою 10 кВ | 1221455800:02:001:0419, 1221455800:02:001:0764, 1221455800:02:001:1047, 1221455800:02:001:1076, 1221455800:02:001:1077, 1221455800:02:001:1078, 1221455800:02:001:1079, 1221455800:02:001:1122, 1221455800:02:001:1145, 1221455800:02:001:1285 |



| | | | | | | | |
|------|------|-------|-------|--------|-------|---|-----|
| Змн. | Кіл. | Аркуш | № док | Підпис | Дата | План обмежень у використанні земель, відомості про які підлягають внесенню до Державного земельного кадастру на підставі розробленої містобудівної документації | Арк |
| | | | | | 02.12 | | 4 |

Продовження Таблиці 5.

Обмеження у використанні земель, відомості про які підлягають внесенню до Державного земельного кадастру на підставі розробленої містобудівної документації

| № з/п | Вид обмеження | Площа обмеженн | Зміст обмеження | Кадастровий номер емельної ділянки на яку накладається обмеження |
|-------|---------------|----------------|--|--|
| 24 | 01.05 | 1,7258 | охоронна зона повітряної лінії електропередачі напругою 6 кВ | 1221455800:02:001:0219, 1221455800:02:001:0603, 1221455800:02:001:0604, 1221455800:02:001:0605, 1221455800:02:001:1021, 1221455800:02:001:1191, 1221455800:02:001:1259, 1221455800:02:001:1260, 1221455800:02:001:1261, 1221455800:02:001:1343, 1221455800:02:001:1344, 1221455800:02:001:1402, 1221455800:02:003:0061, 1221455800:02:003:0093, 1221455800:02:006:0006 |
| 25 | 01.05 | 0,5777 | охоронна зона повітряної лінії електропередачі напругою 6 кВ | 1221455800:02:001:0666, 1221455800:02:001:0711, 1221455800:02:001:0712, 1221455800:02:001:0713, 1221455800:02:001:0714, 1221455800:02:001:0715, 1221455800:02:001:0716, 1221455800:02:001:0717, 1221455800:02:001:0718, 1221455800:02:001:0719, 1221455800:02:001:0720, 1221455800:02:001:0721, 1221455800:02:001:0722, 1221455800:02:001:0882, 1221455800:02:001:0903, 1221455800:02:001:1199, 1221455800:02:001:1200 |
| 26 | 01.05 | 0,1500 | охоронна зона електрокабелю напругою 10 кВ | 1221455800:01:001:0016, 1221455800:01:001:0017, 1221455800:02:001:0664, 1221455800:02:001:0974, 1221455800:02:001:0975, 1221455800:02:001:0976, 1221455800:02:001:0977, 1221455800:02:001:0978, 1221455800:02:001:0979, 1221455800:02:001:0980, 1221455800:02:001:0981, 1221455800:02:001:0982, 1221455800:02:001:0983, 1221455800:02:001:0984, 1221455800:02:001:0985, 1221455800:02:001:0986, 1221455800:02:001:0987, 1221455800:02:001:0989, 1221455800:02:001:1414, 1221455800:02:007:0002 |
| 27 | 01.05 | 0,1242 | охоронна зона високовольтного електрокабелю | 1221455800:02:007:0002 |
| 28 | 01.05 | 0,0096 | охоронна зона електрокабелю напругою 0,4 кВ | 1221455800:02:001:0049, 1221455800:02:001:0050, 1221455800:02:001:0911, 1221455800:02:001:0912 |
| 29 | 01.05 | 0,0120 | охоронна зона електрокабелів напругою 0.4 кВ | 1221455800:02:001:0881 |
| 30 | 01.05 | 0,0129 | охоронна зона електрокабелів напругою 0.4 кВ | 1221455800:02:001:0881 |
| 31 | 01.05 | 0,0088 | охоронна зона КТП | 1221455800:02:001:1412 |
| 32 | 01.05 | 0,0673 | охоронна зона електрокабелів напругою 35 кВ | 1221455800:01:407:0001, 1221455800:02:001:1411, 1221455800:02:001:1412 |




| | | | | | | | |
|------|------|-------|-------|--------|------|---|-----|
| Змн. | Кіл. | Аркуш | № док | Підпис | Дата | План обмежень у використанні земель, відомості про які підлягають внесенню до Державного земельного кадастру на підставі розробленої містобудівної документації | Арк |
| | | | | | | | 5 |

Продовження Таблиці 5.

Обмеження у використанні земель, відомості про які підлягають внесенню до Державного земельного кадастру на підставі розробленої містобудівної документації

| № з/п | Вид обмеження | Площа обмеження | Зміст обмеження | Кадастровий номер емельної ділянки на яку накладається обмеження |
|-------|---------------|-----------------|---|--|
| 33 | 01.05 | 0,0638 | охронна зона електрокабелів напругою 0.4 кВ | 1221455800:02:001:0970, 1221455800:02:001:1411, 1221455800:02:001:1412 |
| 34 | 01.05 | 0,0069 | охронна зона електрокабелю напругою 10 кВ | |
| 35 | 01.05 | 0,2405 | охронна зона електрокабелю напругою 6 кВ | 1221455800:01:072:0335, 1221455800:02:001:0419, 1221455800:02:001:1047, 1221455800:02:001:1079, 1221455800:02:001:1122, 1221455800:02:001:1145 |
| 36 | 01.05 | 0,3045 | охронна зона електрокабелів напругою 35 кВ | 1221455800:02:001:1122, 1221455800:02:001:1145, 1221455800:02:001:1413 |
| 37 | 01.05 | 0,4668 | охронна зона електрокабелю напругою 6 кВ | 1221455800:02:001:0969, 1221455800:02:001:1122, 1221455800:02:001:1123, 1221455800:02:001:1125, 1221455800:02:001:1145, 1221455800:02:001:1409, 1221455800:02:001:1411 |
| 38 | 01.05 | 0,0202 | охронна зона електрокабелю напругою 6 кВ | 1221455800:02:001:0420, 1221455800:02:001:0911, 1221455800:02:001:0989 |
| 39 | 01.05 | 0,0281 | охронна зона електрокабелю напругою 6 кВ | 1221455800:02:001:0899, 1221455800:02:001:0967, 1221455800:02:001:1018, 1221455800:02:001:1288, 1221455800:02:001:1418 |
| 40 | 01.05 | 0,1264 | охронна зона електрокабелю напругою 6 кВ | 1221455800:02:001:0049, 1221455800:02:001:0050, 1221455800:02:001:0899, 1221455800:02:001:0911, 1221455800:02:001:0967, 1221455800:02:001:0989 |
| 41 | 01.05 | 0,0774 | охронна зона електрокабелю напругою 0,4 кВ | 1221455800:02:001:0722, 1221455800:02:001:0724, 1221455800:02:001:0800, 1221455800:02:001:0877, 1221455800:02:001:0882, 1221455800:02:001:0903, 1221455800:02:001:0906, 1221455800:02:001:1199, 1221455800:02:001:1200, 1221455800:02:001:1330, 1221455800:02:001:1333 |
| 42 | 01.05 | 0,0126 | охронна зона електрокабелю напругою 6 кВ | 1221455800:02:001:0882, 1221455800:02:001:0906 |
| 43 | 01.05 | 0,0064 | охронна зона електрокабелю напругою 0,4 кВ | 1221455800:02:001:0906 |
| 44 | 01.05 | 0,0023 | охронна зона електрокабелю напругою 0,4 кВ | 1221455800:02:001:0906 |
| 45 | 01.05 | 0,0456 | охронна зона електрокабелів напругою 0.4 кВ | 1221455800:02:001:0903, 1221455800:02:001:1047 |




| | | | | | | | |
|------|------|-------|-------|--------|-------|---|-----|
| Змн. | Кіл. | Аркуш | № док | Підпис | Дата | План обмежень у використанні земель, відомості про які підлягають внесенню до Державного земельного кадастру на підставі розробленої містобудівної документації | Арк |
| | | | | | 02.12 | | 6 |

Продовження Таблиці 5.

Обмеже у використанні земель, відомості про які підлягають внесенню до Державного земельного кадастру на підставі розробленої містобудівної документації

| № з/п | Вид обмеження | Площа обмежен | Зміст обмеження | Кадастровий номер емельної ділянки на яку накладається обмеження |
|-------|---------------|---------------|--|--|
| 46 | 01.05 | 0,0248 | охоронна зона електрокабелів напругою 0.4 кВ | 1221455800:02:001:0581, 1221455800:02:001:0881, 1221455800:02:001:1368 |
| 47 | 01.05 | 0,0452 | охоронна зона електрокабелів напругою 0.4 кВ | 1221455800:02:001:0603, 1221455800:02:001:0604, 1221455800:02:001:0605, 1221455800:02:001:0881, 1221455800:02:001:1343 |
| 48 | 01.08 | 0,6486 | охоронна зона водопроводу Д = 500, 530 мм | 1221455800:02:001:0219, 1221455800:02:001:0586, 1221455800:02:001:0594, 1221455800:02:001:0881, 1221455800:02:001:1182, 1221455800:02:001:1183, 1221455800:02:001:1184, 1221455800:02:001:1185, 1221455800:02:001:1191, 1221455800:02:001:1259, 1221455800:02:001:1402, 1221455800:02:003:0093 |
| 49 | 01.08 | 0,2973 | охоронна зона водопроводу Д = 225 мм | 1221455800:01:102:0023, 1221455800:01:102:0025, 1221455800:01:407:0001, 1221455800:02:001:0664, 1221455800:02:001:0972, 1221455800:02:001:1408, 1221455800:02:001:1410, 1221455800:02:001:1412, 1221455800:02:007:0002 |
| 50 | 01.08 | 0,3060 | охоронна зона водопроводу Д = 160 мм | 1221455800:02:001:0654, 1221455800:02:001:0656, 1221455800:02:001:0665, 1221455800:02:001:0666, 1221455800:02:001:0882, 1221455800:02:001:0903, 1221455800:02:001:1044, 1221455800:02:001:1046, 1221455800:02:001:1047, 1221455800:02:001:1072, 1221455800:02:001:1073, 1221455800:02:001:1074, 1221455800:02:001:1075, 1221455800:02:001:1079, 1221455800:02:001:1166, 1221455800:02:001:1167, 1221455800:02:001:1179, 1221455800:02:001:1180, 1221455800:02:001:1225, 1221455800:02:001:1226, 1221455800:02:001:1230, 1221455800:02:001:1231, 1221455800:02:001:1404, 1221455800:02:001:1405 |
| 51 | 01.08 | 0,3040 | охоронна зона водопроводу Д = 530 мм | 1221455800:02:001:1021, 1221455800:02:001:1024, 1221455800:02:001:1402, 1221455800:02:003:0048 |
| 52 | 01.08 | 0,0396 | охоронна зона водопроводу Д = 100 мм | 1221455800:02:001:1402, 1221455800:02:006:0012, 1221455800:02:006:0016 |
| 53 | 01.08 | 1,2504 | охоронна зона водопроводу Д = 225 мм | 1221455800:01:407:0001, 1221455800:02:001:0664, 1221455800:02:001:0911, 1221455800:02:001:0959, 1221455800:02:001:0970, 1221455800:02:001:0972, 1221455800:02:001:0973, 1221455800:02:001:0975, 1221455800:02:001:0976, 1221455800:02:001:0977, 1221455800:02:001:0978, 1221455800:02:001:0979, 1221455800:02:001:0980, 1221455800:02:001:0986, 1221455800:02:001:0987, 1221455800:02:001:0989, 1221455800:02:001:1408, 1221455800:02:001:1410, 1221455800:02:001:1411, 1221455800:02:001:1412, 1221455800:02:001:1414 |



| | | | | | | | |
|------|------|-------|-------|--------|-------|---|-----|
| Змн. | Кіл. | Аркуш | № док | Підпис | Дата | План обмежень у використанні земель, відомості про які підлягають внесенню до Державного земельного кадастру на підставі розробленої містобудівної документації | Арк |
| | | | | | 02.12 | | 7 |

Продовження Таблиці 5.

Обмеження у використанні земель, відомості про які підлягають внесенню до Державного земельного кадастру на підставі розробленої містобудівної документації

| № з/п | Вид обмеження | Площа обмеження | Зміст обмеження | Кадастровий номер земельної ділянки на яку накладається обмеження |
|-------|---------------|-----------------|--------------------------------------|--|
| 54 | 01.08 | 0,2362 | охоронна зона водопроводу Д = 600 мм | 1221455800:02:001:1122, 1221455800:02:001:1285, 1221455800:02:001:1286 |
| 55 | 01.08 | 0,4705 | охоронна зона водопроводу Д = 110 мм | 1221455800:02:001:0586, 1221455800:02:001:0588, 1221455800:02:001:0881, 1221455800:02:001:0903, 1221455800:02:001:1140, 1221455800:02:001:1141, 1221455800:02:001:1142, 1221455800:02:001:1143, 1221455800:02:001:1185, 1221455800:02:001:1213, 1221455800:02:001:1214, 1221455800:02:001:1218, 1221455800:02:001:1219, 1221455800:02:001:1223, 1221455800:02:001:1235, 1221455800:02:001:1236, 1221455800:02:001:1237, 1221455800:02:001:1238, 1221455800:02:001:1269, 1221455800:02:001:1270, 1221455800:02:001:1295, 1221455800:02:001:1296, 1221455800:02:001:1321, 1221455800:02:001:1322, 1221455800:02:001:1328, 1221455800:02:001:1329, 1221455800:02:001:1345, 1221455800:02:001:1346, 1221455800:02:001:1377, 1221455800:02:001:1378, 1221455800:02:001:1379, 1221455800:02:001:1380 |
| 56 | 01.08 | 0,7717 | охоронна зона водопроводу Д = 110 мм | 1221455800:02:001:0708, 1221455800:02:001:0710, 1221455800:02:001:0742, 1221455800:02:001:0744, 1221455800:02:001:0745, 1221455800:02:001:0746, 1221455800:02:001:0747, 1221455800:02:001:0748, 1221455800:02:001:0749, 1221455800:02:001:0750, 1221455800:02:001:0751, 1221455800:02:001:0752, 1221455800:02:001:0753, 1221455800:02:001:0754, 1221455800:02:001:0755, 1221455800:02:001:0756, 1221455800:02:001:0757, 1221455800:02:001:0758, 1221455800:02:001:0759, 1221455800:02:001:0760, 1221455800:02:001:0761, 1221455800:02:001:0762, 1221455800:02:001:0763, 1221455800:02:001:0876, 1221455800:02:001:0880, 1221455800:02:001:0906, 1221455800:02:001:1079, 1221455800:02:001:1298, 1221455800:02:001:1303, 1221455800:02:001:1304 |
| 57 | 01.08 | 0,7767 | охоронна зона водопроводу Д = 110 мм | 1221455800:02:001:0788, 1221455800:02:001:0789, 1221455800:02:001:0790, 1221455800:02:001:0791, 1221455800:02:001:0792, 1221455800:02:001:0796, 1221455800:02:001:0797, 1221455800:02:001:0798, 1221455800:02:001:0800, 1221455800:02:001:0803, 1221455800:02:001:0804, 1221455800:02:001:0805, 1221455800:02:001:0806, 1221455800:02:001:0807, 1221455800:02:001:0808, 1221455800:02:001:0874, 1221455800:02:001:0877, 1221455800:02:001:0882, 1221455800:02:001:0903, 1221455800:02:001:0906, 1221455800:02:001:1187, 1221455800:02:001:1188, 1221455800:02:001:1330, 1221455800:02:001:1333 |



| | | | | | | | |
|------|------|-------|-------|--------|------|---|-----|
| Змн. | Кіл. | Аркуш | № док | Підпис | Дата | План обмежень у використанні земель, відомості про які підлягають внесенню до Державного земельного кадастру на підставі розробленої містобудівної документації | Арк |
| | | | | | | | 8 |

Продовження Таблиці 5.

Обмеження у використанні земель, відомості про які підлягають внесенню до Державного земельного кадастру на підставі розробленої містобудівної документації

| № з/п | Вид обмеження | Площа обмеження | Зміст обмеження | Кадастровий номер земельної ділянки на яку накладається обмеження |
|-------|---------------|-----------------|--------------------------------------|--|
| 58 | 01.08 | 0,0308 | охоронна зона водопроводу Д = 110 мм | 1221455800:02:001:0795, 1221455800:02:001:0796, 1221455800:02:001:0873, 1221455800:02:001:0877 |
| 59 | 01.08 | 0,3778 | охоронна зона водопроводу Д = 225 мм | 1221455800:02:001:0085, 1221455800:02:001:0152, 1221455800:02:001:0171, 1221455800:02:001:0191, 1221455800:02:001:0200, 1221455800:02:001:0207, 1221455800:02:001:0222, 1221455800:02:001:0224, 1221455800:02:001:0228, 1221455800:02:001:0346, 1221455800:02:001:0375, 1221455800:02:001:0462, 1221455800:02:001:0505, 1221455800:02:001:0896, 1221455800:02:001:0899, 1221455800:02:001:0911, 1221455800:02:001:0914, 1221455800:02:001:0938, 1221455800:02:001:0939, 1221455800:02:001:1160, 1221455800:02:001:1161 |
| 60 | 01.08 | 0,1037 | охоронна зона водопроводу Д = 160 мм | 1221455800:02:001:0710, 1221455800:02:001:0725, 1221455800:02:001:0880, 1221455800:02:001:0882, 1221455800:02:001:0906, 1221455800:02:001:1055, 1221455800:02:001:1085 |
| 61 | 01.08 | 1,1093 | охоронна зона водопроводу Д = 219 мм | 1221455800:01:072:0335, 1221455800:02:001:0419, 1221455800:02:001:1047, 1221455800:02:001:1076, 1221455800:02:001:1077, 1221455800:02:001:1078, 1221455800:02:001:1079, 1221455800:02:001:1122, 1221455800:02:001:1145 |
| 62 | 01.08 | 0,0764 | охоронна зона каналізації Д = 400 мм | 1221455800:02:001:0970, 1221455800:02:001:1411 |
| 63 | 01.08 | 0,1425 | охоронна зона каналізації Д = 600 мм | 1221455800:02:001:1122, 1221455800:02:001:1285, 1221455800:02:001:1286 |
| 64 | 01.08 | 0,1703 | охоронна зона каналізації Д = 140 мм | 1221455800:02:001:0469, 1221455800:02:001:0959, 1221455800:02:001:0972, 1221455800:02:001:1410, 1221455800:02:001:1411 |
| 65 | 01.08 | 0,1748 | охоронна зона каналізації Д = 315 мм | 1221455800:02:001:0469, 1221455800:02:001:0972, 1221455800:02:001:1410, 1221455800:02:001:1411 |
| 66 | 01.08 | 0,5570 | охоронна зона каналізації Д = 225 мм | 1221455800:02:001:0664, 1221455800:02:001:0970, 1221455800:02:001:1408, 1221455800:02:001:1409, 1221455800:02:001:1411, 1221455800:02:001:1412 |
| 67 | 01.08 | 0,0758 | охоронна зона каналізації Д = 125 мм | 1221455800:02:001:0974, 1221455800:02:007:0002 |
| 68 | 01.08 | 0,0759 | охоронна зона каналізації Д = 125 мм | 1221455800:02:001:0974, 1221455800:02:007:0002 |



| | | | | | | | |
|------|------|-------|-------|--------|-------|---|-----|
| Змн. | Кіл. | Аркуш | № док | Підпис | Дата | План обмежень у використанні земель, відомості про які підлягають внесенню до Державного земельного кадастру на підставі розробленої містобудівної документації | Арк |
| | | | | | 02.12 | | 9 |

Продовження Таблиці 5.

Обмеження у використанні земель, відомості про які підлягають внесенню до Державного земельного кадастру на підставі розробленої містобудівної документації

| № з/п | Вид обмеження | Площа обмеження | Зміст обмеження | Кадастровий номер емельної ділянки на яку накладається обмеження |
|-------|---------------|-----------------|--------------------------------------|--|
| 69 | 01.08 | 0,1379 | охоронна зона каналізації Д = 200 мм | 1221455800:02:001:0881, 1221455800:02:001:0903 |
| 70 | 01.08 | 0,2070 | охоронна зона каналізації Д = 110 мм | 1221455800:02:001:0880, 1221455800:02:001:0906 |
| 71 | 01.08 | 0,2080 | охоронна зона каналізації Д = 225 мм | 1221455800:02:001:0896, 1221455800:02:001:0899, 1221455800:02:001:0911, 1221455800:02:001:0967 |
| 72 | 01.08 | 0,6166 | охоронна зона каналізації Д = 225 мм | 1221455800:02:001:0797, 1221455800:02:001:0800, 1221455800:02:001:0877, 1221455800:02:001:0882, 1221455800:02:001:0903, 1221455800:02:001:0906, 1221455800:02:001:1047 |
| 73 | 01.08 | 0,2895 | охоронна зона каналізації Д = 225 мм | 1221455800:02:001:0876, 1221455800:02:001:0906 |
| 74 | 01.08 | 0,0312 | охоронна зона каналізації Д = 110 мм | 1221455800:02:001:0689, 1221455800:02:001:0691, 1221455800:02:001:0880, 1221455800:02:001:1278, 1221455800:02:001:1279, 1221455800:02:001:1280 |
| 75 | 01.08 | 0,1303 | охоронна зона каналізації Д = 200 мм | 1221455800:02:001:0881, 1221455800:02:001:1184, 1221455800:02:001:1185 |
| 76 | 01.08 | 0,6255 | охоронна зона каналізації Д = 125 мм | 1221455800:01:001:0016, 1221455800:01:001:0017, 1221455800:02:001:0420, 1221455800:02:001:0976, 1221455800:02:001:0977, 1221455800:02:001:0978, 1221455800:02:001:0979, 1221455800:02:001:0980, 1221455800:02:001:0981, 1221455800:02:001:0982, 1221455800:02:001:0983, 1221455800:02:001:0984, 1221455800:02:001:0985, 1221455800:02:001:0986, 1221455800:02:001:0987, 1221455800:02:001:0989, 1221455800:02:001:1414, 1221455800:02:007:0002 |
| 77 | 01.08 | 0,7789 | охоронна зона каналізації Д = 150 мм | 1221455800:01:001:0016, 1221455800:01:001:0017, 1221455800:02:001:0420, 1221455800:02:001:0664, 1221455800:02:001:0972, 1221455800:02:001:0974, 1221455800:02:001:0975, 1221455800:02:001:0976, 1221455800:02:001:0977, 1221455800:02:001:0978, 1221455800:02:001:0979, 1221455800:02:001:0980, 1221455800:02:001:0981, 1221455800:02:001:0982, 1221455800:02:001:0983, 1221455800:02:001:0984, 1221455800:02:001:0985, 1221455800:02:001:0986, 1221455800:02:001:0987, 1221455800:02:001:0989, 1221455800:02:001:1410, 1221455800:02:001:1414 |



| | | | | | | | |
|------|------|-------|-------|--------|-------|---|-----|
| Змн. | Кіл. | Аркуш | № док | Підпис | Дата | План обмежень у використанні земель, відомості про які підлягають внесенню до Державного земельного кадастру на підставі розробленої містобудівної документації | Арк |
| | | | | | 02.12 | | 10 |

Продовження Таблиці 5.

Обмеження у використанні земель, відомості про які підлягають внесенню до Державного земельного кадастру на підставі розробленої містобудівної документації

| № з/п | Вид обмеження | Площа обмежен | Зміст обмеження | Кадастровий номер емельної ділянки на яку накладається обмеження |
|-------|---------------|---------------|---|--|
| 78 | 01.08 | 0,7788 | охоронна зона каналізації Д = 150 мм | 1221455800:01:001:0016, 1221455800:01:001:0017, 1221455800:02:001:0420, 1221455800:02:001:0664, 1221455800:02:001:0972, 1221455800:02:001:0974, 1221455800:02:001:0975, 1221455800:02:001:0976, 1221455800:02:001:0977, 1221455800:02:001:0978, 1221455800:02:001:0979, 1221455800:02:001:0980, 1221455800:02:001:0981, 1221455800:02:001:0982, 1221455800:02:001:0983, 1221455800:02:001:0984, 1221455800:02:001:0985, 1221455800:02:001:0986, 1221455800:02:001:0987, 1221455800:02:001:0989, 1221455800:02:001:1410, 1221455800:02:001:1414 |
| 79 | 01.08 | 0,3639 | охоронна зона каналізації Д = 160 мм | 1221455800:02:007:0002 |
| 80 | 01.08 | 0,7170 | охоронна зона каналізації 2 Д = 225 мм | 1221455800:02:001:0420, 1221455800:02:001:0664, 1221455800:02:001:0912, 1221455800:02:001:0974, 1221455800:02:001:0975, 1221455800:02:001:0976, 1221455800:02:001:0977, 1221455800:02:001:0978, 1221455800:02:001:0979, 1221455800:02:001:0980, 1221455800:02:001:0981, 1221455800:02:001:0982, 1221455800:02:001:0983, 1221455800:02:001:0984, 1221455800:02:001:0985, 1221455800:02:001:0986, 1221455800:02:001:0987, 1221455800:02:001:0989, 1221455800:02:001:1414 |
| 81 | 01.08 | 0,0190 | охоронна зона каналізації Д = 225 мм | 1221455800:02:001:0911, 1221455800:02:001:0989 |
| 82 | 01.08 | 0,2161 | охоронна зона газопроводу середнього тиску Д = 219 мм | 1221455800:02:001:1144, 1221455800:02:001:1145 |
| 83 | 01.08 | 0,2035 | охоронна зона газопроводу середнього тиску Д = 500 мм | 1221455800:02:001:1145 |
| 84 | 01.08 | 0,4074 | охоронна зона газопроводу середнього тиску Д = 160 мм | 1221455800:01:407:0001, 1221455800:02:001:0664, 1221455800:02:001:0912, 1221455800:02:001:0972, 1221455800:02:001:0973, 1221455800:02:001:0974, 1221455800:02:001:0975, 1221455800:02:001:0976, 1221455800:02:001:0977, 1221455800:02:001:0978, 1221455800:02:001:0979, 1221455800:02:001:0980, 1221455800:02:001:0981, 1221455800:02:001:0982, 1221455800:02:001:0983, 1221455800:02:001:0984, 1221455800:02:001:0985, 1221455800:02:001:0986, 1221455800:02:001:0987, 1221455800:02:001:0989, 1221455800:02:001:1408, 1221455800:02:001:1410, 1221455800:02:001:1412, 1221455800:02:001:1414 |



| | | | | | | | |
|------|------|-------|-------|--------|-------|---|-----|
| Змн. | Кіл. | Аркуш | № док | Підпис | Дата | План обмежень у використанні земель, відомості про які підлягають внесенню до Державного земельного кадастру на підставі розробленої містобудівної документації | Арк |
| | | | | | 02.12 | | 11 |

Продовження Таблиці 5.

Обмеження у використанні земель, відомості про які підлягають внесенню до Державного земельного кадастру на підставі розробленої містобудівної документації

| № з/п | Вид обмеження | Площа обмеження | Зміст обмеження | Кадастровий номер емельної ділянки на яку накладається обмеження |
|-------|---------------|-----------------|--|--|
| 85 | 01.08 | 0,9712 | охоронна зона газопроводу середнього тиску Д = 219 мм | 1221455800:02:001:0398, 1221455800:02:001:0609, 1221455800:02:001:1047, 1221455800:02:001:1079, 1221455800:02:001:1122, 1221455800:02:001:1123, 1221455800:02:001:1125, 1221455800:02:001:1164, 1221455800:02:001:1165 |
| 86 | 01.08 | 0,2135 | охоронна зона газопроводу середнього тиску Д = 160 мм | 1221455800:02:001:0741, 1221455800:02:001:0800, 1221455800:02:001:0876, 1221455800:02:001:0877, 1221455800:02:001:0906, 1221455800:02:001:1079, 1221455800:02:001:1387, 1221455800:02:001:1388, 1221455800:02:001:1415 |
| 87 | 01.08 | 0,0015 | охоронна зона газопроводу середнього тиску Д = 20 мм | 1221455800:02:001:0903, 1221455800:02:001:1047 |
| 88 | 01.08 | 0,0078 | охоронна зона газопроводу середнього тиску Д = 325 мм | |
| 89 | 01.08 | 0,0041 | охоронна зона газопроводу середнього тиску Д = 20 мм | 1221455800:02:001:0903, 1221455800:02:001:1047 |
| 90 | 01.08 | 0,0043 | охоронна зона газопроводу середнього тиску Д = 50 мм | 1221455800:02:001:0903 |
| 91 | 01.08 | 0,0014 | охоронна зона газопроводу середнього тиску Д = 20 мм | 1221455800:02:001:0903 |
| 92 | 01.08 | 0,0014 | охоронна зона газопроводу середнього тиску Д = 20 мм | 1221455800:02:001:0903 |
| 93 | 01.08 | 0,0014 | охоронна зона газопроводу середнього тиску Д = 20 мм | 1221455800:02:001:0903 |
| 94 | 01.08 | 0,0014 | охоронна зона газопроводу середнього тиску Д = 20 мм | 1221455800:02:001:0903 |



| | | | | | | | |
|------|------|-------|-------|--------|-------|---|-----|
| Змн. | Кіл. | Аркуш | № док | Підпис | Дата | План обмежень у використанні земель, відомості про які підлягають внесенню до Державного земельного кадастру на підставі розробленої містобудівної документації | Арк |
| | | | | | 02.12 | | 12 |

Продовження Таблиці 5.

Обмеження у використанні земель, відомості про які підлягають внесенню до Державного земельного кадастру на підставі розробленої містобудівної документації

| № з/п | Вид обмеження | Площа обмежен | Зміст обмеження | Кадастровий номер емельної ділянки на яку накладається обмеження | | |
|--|---------------|---------------|---|--|------|-----|
| 95 | 01.08 | 0,0013 | охоронна зона газопроводу середнього тиску Д = 20 мм | 1221455800:02:001:0903 | | |
| 96 | 01.08 | 0,0014 | охоронна зона газопроводу середнього тиску Д = 20 мм | 1221455800:02:001:0903 | | |
| 97 | 01.08 | 0,1385 | охоронна зона газопроводу середнього тиску Д = 63 мм | 1221455800:02:001:0012, 1221455800:02:001:0139, 1221455800:02:001:0140, 1221455800:02:001:0175, 1221455800:02:001:0206, 1221455800:02:001:0221, 1221455800:02:001:0223, 1221455800:02:001:0227, 1221455800:02:001:0464, 1221455800:02:001:0531, 1221455800:02:001:0640, 1221455800:02:001:0896, 1221455800:02:001:0899, 1221455800:02:001:0911, 1221455800:02:001:0950, 1221455800:02:001:0951, 1221455800:02:001:0952, 1221455800:02:001:1148, 1221455800:02:001:1149, 1221455800:02:001:1150 | | |
| 98 | 01.08 | 0,0016 | охоронна зона газопроводу середнього тиску Д = 63 мм | 1221455800:02:001:0899 | | |
| 99 | 01.08 | 0,1106 | охоронна зона газопроводу середнього тиску Д = 63 мм | 1221455800:02:001:0880, 1221455800:02:001:0906 | | |
| 100 | 01.08 | 0,0807 | охоронна зона газопроводу середнього тиску Д = 110 мм | 1221455800:02:001:0882, 1221455800:02:001:0903, 1221455800:02:001:1047 | | |
| 101 | 01.08 | 0,1208 | охоронна зона газопроводу середнього тиску Д = 63 мм | 1221455800:02:001:0881, 1221455800:02:001:0903 | | |
| 102 | 01.08 | 0,1303 | охоронна зона газопроводу високого тиску Д = 500 мм | 1221455800:02:001:1020, 1221455800:02:001:1021, 1221455800:02:001:1402, 1221455800:02:003:0047, 1221455800:02:003:0048, 1221455800:02:006:0012, 1221455800:02:006:0016 | | |
| 103 | 03.01 | 1,1309 | санітарно-захисна зона навколо АЗС | 1221455800:02:001:0469, 1221455800:02:001:0969, 1221455800:02:001:1409, 1221455800:02:001:1411 | | |
| 104 | 03.01 | 0,1082 | санітарно-захисна зона навколо КНС | 1221455800:02:001:0969, 1221455800:02:001:0970, 1221455800:02:001:1409 | | |
| <div><div><div>ІНЖЕНЕР-ЗЕМЛЕВПОРЯДНИК ТКАЧЕНКО ВІСІМЬ ПІДПИСАНО 02.12</div><div>Кваліфікаційний сертифікат № 01018</div></div><div>План обмежень у використанні земель, відомості про які підлягають внесенню до Державного земельного кадастру на підставі розробленої містобудівної документації</div></div> | | | | | | |
| Змн. | Кіл. | Аркуш | № док | Підпис | Дата | Арк |
| | | | | | | 13 |

Продовження Таблиці 5.

Обмеження у використанні земель, відомості про які підлягають внесенню до Державного земельного кадастру на підставі розробленої містобудівної документації

| № з/п | Вид обмеження | Площа обмеження | Зміст обмеження | Кадастровий номер емельної ділянки на яку накладеться обмеження |
|-------|---------------|-----------------|--|--|
| 105 | 03.01 | 1,0848 | санітарно-захисна зона навколо АЗС | 1221455800:02:001:0419, 1221455800:02:001:0611, 1221455800:02:001:1047, 1221455800:02:001:1079 |
| 106 | 03.01 | 0,9695 | санітарно-захисна зона навколо АЗС | 1221455800:01:001:0016, 1221455800:01:001:0017, 1221455800:02:001:0989, 1221455800:02:001:1414, 1221455800:02:007:0002 |
| 107 | 03.01 | 1,0598 | санітарно-захисна зона навколо АЗС | 1221455800:01:001:0016, 1221455800:01:001:0017, 1221455800:02:001:0420, 1221455800:02:001:0989, 1221455800:02:007:0002 |
| 108 | 03.01 | 0,8902 | санітарно-захисна зона навколо АЗС | 1221455800:01:001:0016, 1221455800:01:001:0017, 1221455800:02:001:0420, 1221455800:02:001:0989, 1221455800:02:007:0002 |
| 109 | 03.01 | 1,1124 | санітарно-захисна зона навколо об'єкта | 1221455800:01:072:0022, 1221455800:02:001:0929, 1221455800:02:001:1019, 1221455800:02:001:1122, 1221455800:02:001:1285 |
| 110 | 03.01 | 1,4999 | санітарно-захисна зона навколо об'єкта | 1221455800:02:001:1076, 1221455800:02:001:1077, 1221455800:02:001:1078, 1221455800:02:001:1079, 1221455800:02:001:1122 |
| 111 | 03.01 | 1,0246 | санітарно-захисна зона навколо об'єкта | 1221455800:02:001:0469, 1221455800:02:001:0969, 1221455800:02:001:0970, 1221455800:02:001:1125, 1221455800:02:001:1409, 1221455800:02:001:1411 |
| 112 | 03.01 | 4,7165 | санітарно-захисна зона навколо об'єкта | 1221455800:01:407:0001, 1221455800:02:001:0664, 1221455800:02:001:0988, 1221455800:02:001:1412 |
| 113 | 03.01 | 4,7288 | санітарно-захисна зона навколо об'єкта | 1221455800:01:407:0001, 1221455800:02:001:0969, 1221455800:02:001:0988, 1221455800:02:001:1412 |



| | | | | | | | |
|------|------|-------|-------|--------|------|---|-----|
| | | | | | | План обмежень у використанні земель, відомості про які підлягають внесенню до Державного земельного кадастру на підставі розробленої містобудівної документації | Арк |
| Змн. | Кіл. | Аркуш | № док | Підпис | Дата | | 14 |

Продовження Таблиці 5.

Обмеження у використанні земель, відомості про які підлягають внесенню до Державного земельного кадастру на підставі розробленої містобудівної документації

| № з/п | Вид обмеження | Площа обмеження | Зміст обмеження | Кадастровий номер земельної ділянки на яку накладається обмеження |
|-------|---------------|-----------------|--|--|
| 114 | 06.01.1 | 24,4715 | Території в червоних лініях | 1221455800:02:001:0219, 1221455800:02:001:0419, 1221455800:02:001:0552, 1221455800:02:001:0576, 1221455800:02:001:0586, 1221455800:02:001:0588, 1221455800:02:001:0594, 1221455800:02:001:0595, 1221455800:02:001:0596, 1221455800:02:001:0597, 1221455800:02:001:0689, 1221455800:02:001:0691, 1221455800:02:001:0742, 1221455800:02:001:0803, 1221455800:02:001:0873, 1221455800:02:001:0874, 1221455800:02:001:0876, 1221455800:02:001:0877, 1221455800:02:001:0880, 1221455800:02:001:0881, 1221455800:02:001:0882, 1221455800:02:001:0896, 1221455800:02:001:0899, 1221455800:02:001:0903, 1221455800:02:001:0906, 1221455800:02:001:0911, 1221455800:02:001:0972, 1221455800:02:001:0987, 1221455800:02:001:0989, 1221455800:02:001:1018, 1221455800:02:001:1021, 1221455800:02:001:1023, 1221455800:02:001:1047, 1221455800:02:001:1048, 1221455800:02:001:1079, 1221455800:02:001:1122, 1221455800:02:001:1125, 1221455800:02:001:1145, 1221455800:02:001:1191, 1221455800:02:001:1259, 1221455800:02:001:1288, 1221455800:02:001:1295, 1221455800:02:001:1296, 1221455800:02:001:1299, 1221455800:02:001:1302, 1221455800:02:001:1321, 1221455800:02:001:1322, 1221455800:02:001:1328, 1221455800:02:001:1329, 1221455800:02:001:1345, 1221455800:02:001:1346, 1221455800:02:001:1372, 1221455800:02:001:1402, 1221455800:02:001:1410, 1221455800:02:001:1411, 1221455800:02:001:1414, 1221455800:02:001:1418, 1221455800:02:001:1419, 1221455800:02:006:0006, 1221455800:02:006:0012, 1221455800:02:006:0016, 1221455800:02:007:0002 |
| 115 | 06.01.3 | 0,9390 | Території в блакитних лініях, висотні обмеження 10 м | 1221455800:02:001:0586, 1221455800:02:001:0588, 1221455800:02:001:0881, 1221455800:02:001:1182, 1221455800:02:001:1183, 1221455800:02:001:1184, 1221455800:02:001:1185, 1221455800:02:001:1235, 1221455800:02:001:1236, 1221455800:02:001:1237, 1221455800:02:001:1238, 1221455800:02:001:1269, 1221455800:02:001:1270, 1221455800:02:001:1295, 1221455800:02:001:1296, 1221455800:02:001:1321, 1221455800:02:001:1322, 1221455800:02:001:1328, 1221455800:02:001:1329, 1221455800:02:001:1345, 1221455800:02:001:1346, 1221455800:02:001:1377, 1221455800:02:001:1378, 1221455800:02:001:1379, 1221455800:02:001:1380 |



| | | | | | | | |
|------|------|-------|-------|--------|-------|---|-----|
| Змн. | Кіл. | Аркуш | № док | Підпис | Дата | План обмежень у використанні земель, відомості про які підлягають внесенню до Державного земельного кадастру на підставі розробленої містобудівної документації | Арк |
| | | | | | 02.12 | | 15 |

Обмеження у використанні земель, відомості про які підлягають внесенню до Державного земельного кадастру на підставі розробленої містобудівної документації

| № з/п | Вид обмеження | Площа обмеження | Зміст обмеження | Кадастровий номер земельної ділянки на яку накладається обмеження |
|-------|---------------|-----------------|--|--|
| 116 | 06.01.3 | 1,1736 | Території в блакитних лініях, висотні обмеження 10 м | 1221455800:02:001:0767, 1221455800:02:001:0768, 1221455800:02:001:0769, 1221455800:02:001:0770, 1221455800:02:001:0771, 1221455800:02:001:0772, 1221455800:02:001:0773, 1221455800:02:001:0800, 1221455800:02:001:0803, 1221455800:02:001:0804, 1221455800:02:001:0805, 1221455800:02:001:0806, 1221455800:02:001:0807, 1221455800:02:001:0808, 1221455800:02:001:0874, 1221455800:02:001:0876, 1221455800:02:001:0877, 1221455800:02:001:0906, 1221455800:02:001:1187, 1221455800:02:001:1188, 1221455800:02:001:1323, 1221455800:02:001:1324, 1221455800:02:001:1325, 1221455800:02:001:1326, 1221455800:02:001:1330, 1221455800:02:001:1332, 1221455800:02:001:1333, 1221455800:02:001:1375, 1221455800:02:001:1415, 1221455800:02:001:1416 |
| 117 | 06.01.3 | 0,6257 | Території в блакитних лініях, висотні обмеження 10 м | 1221455800:02:001:0782, 1221455800:02:001:0783, 1221455800:02:001:0784, 1221455800:02:001:0785, 1221455800:02:001:0786, 1221455800:02:001:0787, 1221455800:02:001:0796, 1221455800:02:001:0797, 1221455800:02:001:0798, 1221455800:02:001:0799, 1221455800:02:001:0876, 1221455800:02:001:0877, 1221455800:02:001:1079 |
| 118 | 06.01.3 | 1,1009 | Території в блакитних лініях, висотні обмеження 10 м | 1221455800:02:001:0774, 1221455800:02:001:0775, 1221455800:02:001:0776, 1221455800:02:001:0777, 1221455800:02:001:0778, 1221455800:02:001:0779, 1221455800:02:001:0780, 1221455800:02:001:0781, 1221455800:02:001:0788, 1221455800:02:001:0789, 1221455800:02:001:0790, 1221455800:02:001:0791, 1221455800:02:001:0792, 1221455800:02:001:0793, 1221455800:02:001:0794, 1221455800:02:001:0795, 1221455800:02:001:0874, 1221455800:02:001:0876, 1221455800:02:001:0877 |



| | | | | | | | |
|------|------|-------|-------|--------|-------|---|-----|
| Змн. | Кіл. | Аркуш | № док | Підпис | Дата | План обмежень у використанні земель, відомості про які підлягають внесенню до Державного земельного кадастру на підставі розробленої містобудівної документації | Арк |
| | | | | | 02.12 | | 16 |

Продовження Таблиці 5.

Обмеження у використанні земель, відомості про які підлягають внесенню до Державного земельного кадастру на підставі розробленої містобудівної документації

| № з/п | Вид о меження | Площа обмеже ня | Зміст обмежен я | Кадастровий номер емельної ділянки на яку накладається обмеження | | |
|---|------------------|--------------------|---|---|-------|-----|
| 119 | 06.01.3 | 3,6225 | Території в блакитних лініях, висотні обмеження 10 м | 1221455800:02:001:0654, 1221455800:02:001:0656, 1221455800:02:001:0665, 1221455800:02:001:0666, 1221455800:02:001:0667, 1221455800:02:001:0668, 1221455800:02:001:0674, 1221455800:02:001:0689, 1221455800:02:001:0690, 1221455800:02:001:0691, 1221455800:02:001:0692, 1221455800:02:001:0693, 1221455800:02:001:0694, 1221455800:02:001:0695, 1221455800:02:001:0696, 1221455800:02:001:0697, 1221455800:02:001:0698, 1221455800:02:001:0699, 1221455800:02:001:0700, 1221455800:02:001:0701, 1221455800:02:001:0702, 1221455800:02:001:0703, 1221455800:02:001:0705, 1221455800:02:001:0707, 1221455800:02:001:0708, 1221455800:02:001:0709, 1221455800:02:001:0710, 1221455800:02:001:0711, 1221455800:02:001:0712, 1221455800:02:001:0713, 1221455800:02:001:0714, 1221455800:02:001:0715, 1221455800:02:001:0716, 1221455800:02:001:0717, 1221455800:02:001:0718, 1221455800:02:001:0719, 1221455800:02:001:0720, 1221455800:02:001:0721, 1221455800:02:001:0722, 1221455800:02:001:0724, 1221455800:02:001:0725, 1221455800:02:001:0880, 1221455800:02:001:0882, 1221455800:02:001:0903, 1221455800:02:001:0906, 1221455800:02:001:1047, 1221455800:02:001:1074, 1221455800:02:001:1075, 1221455800:02:001:1079, 1221455800:02:001:1166, 1221455800:02:001:1167, 1221455800:02:001:1179, 1221455800:02:001:1180, 1221455800:02:001:1199, 1221455800:02:001:1200, 1221455800:02:001:1225, 1221455800:02:001:1226, 1221455800:02:001:1230, 1221455800:02:001:1231, 1221455800:02:001:1277, 1221455800:02:001:1278, 1221455800:02:001:1279, 1221455800:02:001:1280, 1221455800:02:001:1298 | | |
| 120 | 06.01.3 | 1,0501 | Території в блакитних лініях, висотні обмеження 10 м | 1221455800:02:001:1079 | | |
| 121 | 06.01.3 | 0,5673 | Території в блакитних лініях, висотні обмеження 10 м | 1221455800:02:001:1079 | | |
| 122 | 06.01.3 | 0,4329 | Території в блакитних лініях, висотні обмеження 10 м | 1221455800:02:001:1079 | | |
| 123 | 06.01.3 | 0,5202 | Території в блакитних лініях, висотні обмеження 10 м | 1221455800:02:001:1079 | | |
| <div><div><div>ІНЖЕНЕР. ЗЕМЛЕВПОРЯДНИК ТКАЧЕНКО ВІДОМІСТЬ ПРО ОБМЕЖЕННЯ ЗЕМЕЛЬ</div><div>№ 010/23</div></div><div>План обмежень у використанні земель, відомості про які підлягають внесенню до Державного земельного кадастру на підставі розробленої містобудівної документації</div></div> | | | | | | |
| Змн. | Кіл. | Аркуш | № док | Підпис | Дата | Арк |
| | | | | | 02.12 | 17 |

Продовження Таблиці 5.


Обмеження у використанні земель, відомості про які підлягають внесенню до Державного земельного кадастру на підставі розробленої містобудівної документації

| № з/п | Вид обмеження | Площа обмеження | Зміст обмеження | Кадастровий номер емельної ділянки на яку накладається обмеження | |
|--|---------------|-----------------|--|--|-----|
| 124 | 06.01.3 | 2,4045 | Території в блакитних лініях, висотні обмеження 10 м | 1221455800:02:001:0758, 1221455800:02:001:0759, 1221455800:02:001:0760, 1221455800:02:001:0761, 1221455800:02:001:0762, 1221455800:02:001:0763, 1221455800:02:001:0764, 1221455800:02:001:0876, 1221455800:02:001:1079 | |
| 125 | 06.01.3 | 0,4941 | Території в блакитних лініях, висотні обмеження 10 м | 1221455800:02:001:1079 | |
| 126 | 06.01.3 | 1,0755 | Території в блакитних лініях, висотні обмеження 10 м | 1221455800:02:001:0741, 1221455800:02:001:0742, 1221455800:02:001:0744, 1221455800:02:001:0745, 1221455800:02:001:0746, 1221455800:02:001:0747, 1221455800:02:001:0748, 1221455800:02:001:0749, 1221455800:02:001:0876, 1221455800:02:001:0906, 1221455800:02:001:1079, 1221455800:02:001:1303, 1221455800:02:001:1304, 1221455800:02:001:1305, 1221455800:02:001:1306, 1221455800:02:001:1307 | |
| 127 | 06.01.3 | 1,0519 | Території в блакитних лініях, висотні обмеження 10 м | 1221455800:02:001:1079 | |
| 128 | 06.01.3 | 0,3164 | Території в блакитних лініях, висотні обмеження 10 м | 1221455800:02:001:1079 | |
| 129 | 06.01.3 | 1,0597 | Території в блакитних лініях, висотні обмеження 10 м | 1221455800:02:001:0750, 1221455800:02:001:0751, 1221455800:02:001:0752, 1221455800:02:001:0753, 1221455800:02:001:0754, 1221455800:02:001:0755, 1221455800:02:001:0756, 1221455800:02:001:0757, 1221455800:02:001:1079 | |
| 130 | 06.01.3 | 1,1682 | Території в блакитних лініях, висотні обмеження 10 м | 1221455800:02:001:1079 | |
| 131 | 06.01.3 | 0,3213 | Території в блакитних лініях, висотні обмеження 10 м | 1221455800:02:001:1079 | |
| 132 | 06.01.3 | 2,9996 | Території в блакитних лініях, висотні обмеження 20 м | 1221455800:02:001:1076, 1221455800:02:001:1077, 1221455800:02:001:1078, 1221455800:02:001:1079, 1221455800:02:001:1122 | |
| 133 | 06.01.3 | 1,2173 | Території в блакитних лініях, висотні обмеження 20 м | 1221455800:02:001:1079, 1221455800:02:001:1122 | |
| <div><div><div>ІНЖЕНЕР-ЗЕМЛЕВПОРЯДНИК ТКАЧЕНКО ВІСІМІСЬОДНА 02.12</div><div>Підпис</div></div><div>План обмежень у використанні земель, відомості про які підлягають внесенню до Державного земельного кадастру на підставі розробленої містобудівної документації</div></div> | | | | | |
| Змн. | Кіл. | Аркуш | № док | Дата | Арк |
| | | | | | 18 |

Продовження Таблиці 5.

Обмеження у використанні земель, відомості про які підлягають внесенню до Державного земельного кадастру на підставі розробленої містобудівної документації

| № з/п | Вид обмеження | Площа обмеження | Зміст обмеження | Кадастровий номер емельної ділянки на яку накладається обмеження |
|-------|---------------|-----------------|--|--|
| 134 | 06.01.3 | 2,3887 | Території в блакитних лініях, висотні обмеження 25 м | 1221455800:02:001:1079 |
| 135 | 06.01.3 | 0,4052 | Території в блакитних лініях, висотні обмеження 10 м | 1221455800:02:001:1079 |
| 136 | 06.01.3 | 5,6154 | Території в блакитних лініях, висотні обмеження 20 м | 1221455800:02:001:0219, 1221455800:02:001:0552, 1221455800:02:001:1021, 1221455800:02:001:1023, 1221455800:02:001:1402, 1221455800:02:001:1403 |
| 137 | 06.01.3 | 5,7535 | Території в блакитних лініях, висотні обмеження 25 м | 1221455800:02:001:1079 |
| 138 | 06.01.3 | 0,9703 | Території в блакитних лініях, висотні обмеження 20 м | 1221455800:02:001:0419, 1221455800:02:001:1079 |
| 139 | 06.01.3 | 1,1873 | Території в блакитних лініях, висотні обмеження 20 м | 1221455800:02:001:1079 |
| 140 | 06.01.3 | 2,3243 | Території в блакитних лініях, висотні обмеження 20 м | 1221455800:01:001:0016, 1221455800:01:001:0017, 1221455800:02:001:0420, 1221455800:02:001:0912, 1221455800:02:001:0989, 1221455800:02:001:1414 |
| 141 | 06.01.3 | 2,5768 | Території в блакитних лініях, висотні обмеження 20 м | 1221455800:02:001:0966, 1221455800:02:001:1019 |
| 142 | 06.01.3 | 0,2019 | Території в блакитних лініях, висотні обмеження 10 м | 1221455800:02:001:0989 |
| 143 | 06.01.3 | 1,5528 | Території в блакитних лініях, висотні обмеження 10 м | 1221455800:02:001:0989 |
| 144 | 06.01.3 | 34,2732 | Території в блакитних лініях, висотні обмеження 20 м | 1221455800:02:001:0966, 1221455800:02:001:0967, 1221455800:02:001:0969, 1221455800:02:001:0988, 1221455800:02:001:1413, 1221455800:02:001:1414 |



| | | | | | | | |
|------|------|-------|-------|--------|------------|---|-----|
| Змн. | Кіл. | Аркуш | № док | Підпис | Дата | План обмежень у використанні земель, відомості про які підлягають внесенню до Державного земельного кадастру на підставі розробленої містобудівної документації | Арк |
| | | | | | 02.12.2019 | | 19 |

Продовження Таблиці 5.

Обмеження у використанні земель, відомості про які підлягають внесенню до Державного земельного кадастру на підставі розробленої містобудівної документації

| № з/п | Вид обмеження | Площа обмеження | Зміст обмеження | Кадастровий номер земельної ділянки на яку накладається обмеження |
|-------|---------------|-----------------|--|--|
| 145 | 06.01.3 | 18,9036 | Території в блакитних лініях, висотні обмеження 20 м | 1221455800:01:407:0001, 1221455800:02:001:0469, 1221455800:02:001:0664, 1221455800:02:001:0969, 1221455800:02:001:0970, 1221455800:02:001:0972, 1221455800:02:001:0974, 1221455800:02:001:0975, 1221455800:02:001:0976, 1221455800:02:001:0977, 1221455800:02:001:0978, 1221455800:02:001:0979, 1221455800:02:001:0980, 1221455800:02:001:0981, 1221455800:02:001:0982, 1221455800:02:001:0983, 1221455800:02:001:0984, 1221455800:02:001:0985, 1221455800:02:001:0986, 1221455800:02:001:0987, 1221455800:02:001:1125, 1221455800:02:001:1408, 1221455800:02:001:1409, 1221455800:02:001:1410, 1221455800:02:001:1411, 1221455800:02:001:1412, 1221455800:02:001:1414 |
| 146 | 06.01.3 | 1,8884 | Території в блакитних лініях, висотні обмеження 10 м | 1221455800:02:001:0012, 1221455800:02:001:0139, 1221455800:02:001:0140, 1221455800:02:001:0175, 1221455800:02:001:0206, 1221455800:02:001:0221, 1221455800:02:001:0223, 1221455800:02:001:0227, 1221455800:02:001:0464, 1221455800:02:001:0531, 1221455800:02:001:0640, 1221455800:02:001:0896, 1221455800:02:001:0899, 1221455800:02:001:0911, 1221455800:02:001:0950, 1221455800:02:001:0951, 1221455800:02:001:0952, 1221455800:02:001:0989, 1221455800:02:001:1148, 1221455800:02:001:1149, 1221455800:02:001:1150 |
| 147 | 06.01.3 | 0,0479 | Території в блакитних лініях, висотні обмеження 10 м | 1221455800:02:001:0049, 1221455800:02:001:0050, 1221455800:02:001:0911 |
| 148 | 06.01.3 | 1,8027 | Території в блакитних лініях, висотні обмеження 10 м | 1221455800:02:001:0989 |
| 149 | 06.01.3 | 1,7391 | Території в блакитних лініях, висотні обмеження 10 м | 1221455800:02:001:0989 |



| | | | | | | | |
|------|------|-------|-------|--------|------|---|-----|
| Змн. | Кіл. | Аркуш | № док | Підпис | Дата | План обмежень у використанні земель, відомості про які підлягають внесенню до Державного земельного кадастру на підставі розробленої містобудівної документації | Арк |
| | | | | | | | 20 |

Обмеже у використанні земель, відомості про які підлягають внесенню до Державного земельного кадастру на підставі розробленої містобудівної документації

| № з/п | Вид обмеження | Площа обмежен | Зміст обмеження | Кадастровий номер земельної ділянки на яку накладається обмеження |
|-------|---------------|---------------|--|--|
| 150 | 06.01.3 | 0,5254 | Території в блакитних лініях, висотні обмеження 10 м | 1221455800:02:001:0578, 1221455800:02:001:0581, 1221455800:02:001:0881, 1221455800:02:001:0903, 1221455800:02:001:1140, 1221455800:02:001:1141, 1221455800:02:001:1142, 1221455800:02:001:1143, 1221455800:02:001:1213, 1221455800:02:001:1214, 1221455800:02:001:1217, 1221455800:02:001:1218, 1221455800:02:001:1219, 1221455800:02:001:1223, 1221455800:02:001:1363, 1221455800:02:001:1364, 1221455800:02:001:1365, 1221455800:02:001:1366, 1221455800:02:001:1367, 1221455800:02:001:1368, 1221455800:02:001:1371, 1221455800:02:001:1372, 1221455800:02:001:1402 |
| 151 | 06.01.3 | 1,0271 | Території в блакитних лініях, висотні обмеження 10 м | 1221455800:02:001:0219, 1221455800:02:001:0594, 1221455800:02:001:0595, 1221455800:02:001:0596, 1221455800:02:001:0597, 1221455800:02:001:0600, 1221455800:02:001:0603, 1221455800:02:001:0604, 1221455800:02:001:0605, 1221455800:02:001:0881, 1221455800:02:001:1259, 1221455800:02:001:1260, 1221455800:02:001:1261, 1221455800:02:001:1262, 1221455800:02:001:1263, 1221455800:02:001:1264, 1221455800:02:001:1265, 1221455800:02:001:1266, 1221455800:02:001:1267, 1221455800:02:001:1299, 1221455800:02:001:1300, 1221455800:02:001:1301, 1221455800:02:001:1302, 1221455800:02:001:1343, 1221455800:02:001:1344, 1221455800:02:001:1402, 1221455800:02:001:1403 |
| 152 | 06.01.3 | 2,4967 | Території в блакитних лініях, висотні обмеження 10 м | 1221455800:02:001:1032, 1221455800:02:001:1033, 1221455800:02:001:1034, 1221455800:02:001:1035, 1221455800:02:001:1036, 1221455800:02:001:1037, 1221455800:02:001:1038, 1221455800:02:001:1039, 1221455800:02:001:1040, 1221455800:02:001:1041, 1221455800:02:001:1042, 1221455800:02:001:1043, 1221455800:02:001:1044, 1221455800:02:001:1046, 1221455800:02:001:1072, 1221455800:02:001:1073, 1221455800:02:001:1079, 1221455800:02:001:1404, 1221455800:02:001:1405 |



| | | | | | | | |
|------|------|-------|-------|--------|-------|---|-----|
| Змн. | Кіл. | Аркуш | № док | Підпис | Дата | План обмежень у використанні земель, відомості про які підлягають внесенню до Державного земельного кадастру на підставі розробленої містобудівної документації | Арк |
| | | | | | 02.12 | | 21 |

Таблиц 6 Перелік земельних ділянок, щодо яких встановлено обмеження у використанні земель

Кадастровий номер, площа ділянки, га

| Вид обмеження | Площа обмеження, га | Зміст обмеження |
|---------------|---------------------|-----------------|
|---------------|---------------------|-----------------|

Кадастровий номер: 1221455800:01:407:0001, площа ділянки, га: 8,9487

| | | |
|---------|--------|---|
| 06.01.3 | 8,9485 | Території в блакитних лініях, висотні обмеження 20 м |
| 03.01 | 4,5591 | санітарно-захисна зона навколо об'єкта |
| 03.01 | 4,1613 | санітарно-захисна зона навколо об'єкта |
| 01.05 | 0,2245 | охоронна зона повітряної лінії електропередачі напругою 10 кВ |
| 01.05 | 0,0004 | охоронна зона електрокабелів напругою 35 кВ |
| 01.04 | 0,0024 | охоронна зона кабелю електрозв'язку |
| 01.08 | 0,0030 | охоронна зона водопроводу Д = 225 мм |
| 01.08 | 0,2342 | охоронна зона водопроводу Д = 225 мм |
| 01.08 | 0,0166 | охоронна зона газопроводу середнього тиску Д = 160 мм |

Кадастровий номер: 1221455800:02:001:0419, площа ділянки, га: 1,0024

| | | |
|---------|--------|---|
| 06.01.1 | 0,0339 | Території в червоних лініях |
| 06.01.3 | 0,9684 | Території в блакитних лініях, висотні обмеження 20 м |
| 03.01 | 0,5821 | санітарно-захисна зона навколо АЗС |
| 01.03.1 | 0,4980 | санітарно-захисна зона вздовж автодороги |
| 01.05 | 0,1031 | охоронна зона повітряної лінії електропередачі напругою 10 кВ |
| 01.05 | 0,0192 | охоронна зона електрокабелю напругою 6 кВ |
| 01.08 | 0,0744 | охоронна зона водопроводу Д = 219 мм |

Кадастровий номер: 1221455800:02:001:0576, площа ділянки, га: 0,0607

| | | |
|---------|--------|-----------------------------|
| 06.01.1 | 0,0168 | Території в червоних лініях |
|---------|--------|-----------------------------|

Кадастровий номер: 1221455800:02:001:0594, площа ділянки, га: 0,0838

| | | |
|---------|--------|--|
| 06.01.1 | 0,0019 | Території в червоних лініях |
| 06.01.3 | 0,0819 | Території в блакитних лініях, висотні обмеження 10 м |
| 01.08 | 0,0050 | охоронна зона водопроводу Д = 500, 530 мм |

Кадастровий номер: 1221455800:02:001:0595, площа ділянки, га: 0,0902

| | | |
|---------|--------|--|
| 06.01.1 | 0,0023 | Території в червоних лініях |
| 06.01.3 | 0,0879 | Території в блакитних лініях, висотні обмеження 10 м |

Кадастровий номер: 1221455800:02:001:0596, площа ділянки, га: 0,0806

| | | |
|---------|--------|--|
| 06.01.1 | 0,0024 | Території в червоних лініях |
| 06.01.3 | 0,0782 | Території в блакитних лініях, висотні обмеження 10 м |



| | | | | | | | |
|------|------|-------|-------|--------|------|---|-----|
| Змн. | Кіл. | Аркуш | № док | Підпис | Дата | План обмежень у використанні земель, відомості про які підлягають внесенню до Державного земельного кадастру на підставі розробленої містобудівної документації | Арк |
| | | | | | | | 22 |

Перелік земельних ділянок, щодо яких встановлено обмеження у використанні земель

Кадастровий номер, площа ділянки, га

| Вид обмеження | Площа обмеження, га | Зміст обмеження |
|--|----------------------------|---|
| Кадастровий номер: 1221455800:02:001:0597, площа ділянки, га: 0,0674 | | |
| 06.01.1 | 0,0024 | Території в червоних лініях |
| 06.01.3 | 0,0650 | Території в блакитних лініях, висотні обмеження 10 м |
| Кадастровий номер: 1221455800:02:001:0600, площа ділянки, га: 0,0714 | | |
| 06.01.3 | 0,0714 | Території в блакитних лініях, висотні обмеження 10 м |
| Кадастровий номер: 1221455800:02:001:0603, площа ділянки, га: 0,0871 | | |
| 06.01.3 | 0,0871 | Території в блакитних лініях, висотні обмеження 10 м |
| 01.05 | 0,0342 | охоронна зона повітряної лінії електропередачі напругою 6 кВ |
| 01.05 | 0,0006 | охоронна зона електрокабелів напругою 0.4 кВ |
| Кадастровий номер: 1221455800:02:001:0929, площа ділянки, га: 0,1403 | | |
| 01.03.1 | 0,0616 | санітарно-захисна зона вздовж автодороги |
| 03.01 | 0,1323 | санітарно-захисна зона навколо об'єкта |
| Кадастровий номер: 1221455800:02:001:0969, площа ділянки, га: 15,3441 | | |
| 06.01.3 | 15,3080 | Території в блакитних лініях, висотні обмеження 20 м |
| 06.01.3 | 0,0358 | Території в блакитних лініях, висотні обмеження 20 м |
| 03.01 | 0,1682 | санітарно-захисна зона навколо АЗС |
| 03.01 | 0,0102 | санітарно-захисна зона навколо КНС |
| 01.03.1 | 1,2124 | санітарно-захисна зона вздовж автодороги |
| 03.01 | 0,0429 | санітарно-захисна зона навколо об'єкта |
| 03.01 | 0,1694 | санітарно-захисна зона навколо об'єкта |
| 01.05 | 0,4546 | охоронна зона повітряної лінії електропередачі напругою 10 кВ |
| 01.05 | 0,3943 | охоронна зона повітряної лінії електропередачі напругою 10 кВ |
| 01.05 | 0,0151 | охоронна зона електрокабелю напругою 6 кВ |
| Кадастровий номер: 1221455800:02:001:1032, площа ділянки, га: 0,0600 | | |
| 06.01.3 | 0,0600 | Території в блакитних лініях, висотні обмеження 10 м |
| Кадастровий номер: 1221455800:02:001:1033, площа ділянки, га: 0,0600 | | |
| 06.01.3 | 0,0600 | Території в блакитних лініях, висотні обмеження 10 м |
| Кадастровий номер: 1221455800:02:001:1034, площа ділянки, га: 0,0600 | | |
| 06.01.3 | 0,0600 | Території в блакитних лініях, висотні обмеження 10 м |



| | | | | | | | |
|------|------|-------|-------|--------|------|---|-----|
| | | | | | | План обмежень у використанні земель, відомості про які підлягають внесенню до Державного земельного кадастру на підставі розробленої містобудівної документації | Арк |
| Змн. | Кіл. | Аркуш | № док | Підпис | Дата | | 23 |

Перелік земельних ділянок, щодо яких встановлено обмеження у використанні земель

Кадастровий номер, площа ділянки, га

| Вид обмеження | | Площа обмеження, га | Зміст обмеження |
|--|--------|---|---|
| Кадастровий номер: 1221455800:02:001:1079, площа ділянки, га: 32,6654 | | | |
| 06.01.1 | 7,7111 | Території в червоних лініях | |
| 06.01.3 | 0,0006 | Території в блакитних лініях, висотні обмеження 10 м | |
| 06.01.3 | 0,3239 | Території в блакитних лініях, висотні обмеження 10 м | |
| 06.01.3 | 1,0501 | Території в блакитних лініях, висотні обмеження 10 м | |
| 06.01.3 | 0,5673 | Території в блакитних лініях, висотні обмеження 10 м | |
| 06.01.3 | 0,4329 | Території в блакитних лініях, висотні обмеження 10 м | |
| 06.01.3 | 0,5202 | Території в блакитних лініях, висотні обмеження 10 м | |
| 06.01.3 | 1,9164 | Території в блакитних лініях, висотні обмеження 10 м | |
| 06.01.3 | 0,4941 | Території в блакитних лініях, висотні обмеження 10 м | |
| 06.01.3 | 0,5340 | Території в блакитних лініях, висотні обмеження 10 м | |
| 06.01.3 | 1,0519 | Території в блакитних лініях, висотні обмеження 10 м | |
| 06.01.3 | 0,3164 | Території в блакитних лініях, висотні обмеження 10 м | |
| 06.01.3 | 0,5423 | Території в блакитних лініях, висотні обмеження 10 м | |
| 06.01.3 | 1,1682 | Території в блакитних лініях, висотні обмеження 10 м | |
| 06.01.3 | 0,3213 | Території в блакитних лініях, висотні обмеження 10 м | |
| 06.01.3 | 2,1985 | Території в блакитних лініях, висотні обмеження 20 м | |
| 06.01.3 | 1,0889 | Території в блакитних лініях, висотні обмеження 20 м | |
| 06.01.3 | 2,3887 | Території в блакитних лініях, висотні обмеження 25 м | |
| 06.01.3 | 0,4052 | Території в блакитних лініях, висотні обмеження 10 м | |
| 06.01.3 | 5,7535 | Території в блакитних лініях, висотні обмеження 25 м | |
| 06.01.3 | 0,0012 | Території в блакитних лініях, висотні обмеження 20 м | |
| 06.01.3 | 1,1617 | Території в блакитних лініях, висотні обмеження 20 м | |
| 06.01.3 | 1,4740 | Території в блакитних лініях, висотні обмеження 10 м | |
| 03.01 | 0,1113 | санітарно-захисна зона навколо АЗС | |
| 01.03.1 | 2,1323 | санітарно-захисна зона вздовж автодороги | |
| 03.01 | 0,4058 | санітарно-захисна зона навколо об'єкта | |
| 01.05 | 1,0236 | охоронна зона повітряної лінії електропередачі напругою 10 кВ | |
| 01.05 | 0,0013 | охоронна зона електрокабелю напругою 6 кВ | |
| 01.04 | 0,0026 | охоронна зона кабелю електрозв'язку | |
| 01.08 | 0,0034 | охоронна зона водопроводу Д = 160 мм | |
| 01.08 | 0,0012 | охоронна зона водопроводу Д = 110 мм | |
| 01.08 | 0,2887 | охоронна зона водопроводу Д = 219 мм | |
| 01.08 | 0,1287 | охоронна зона газопроводу середнього тиску Д = 219 мм | |
| 01.08 | 0,1614 | охоронна зона газопроводу середнього тиску Д = 160 мм | |
| | | | |
| Змн. | Кіл. | Аркуш | № док |
| | | | Підпис |
| | | | Дата |
| | | | План обмежень у використанні земель, відомості про які підлягають внесенню до Державного земельного кадастру на підставі розробленої містобудівної документації |
| | | | Арк |
| | | | 26 |

[illegible]

Перелік земельних ділянок, щодо яких встановлено обмеження у використанні земель

Кадастровий номер, площа ділянки, га

| Вид обмеження | Площа обмеження, га | Зміст обмеження |
|---|----------------------------|---|
| Кадастровий номер: 1221455800:02:001:1285, площа ділянки, га: 5,3281 | | |
| 01.03.1 | 0,1558 | санітарно-захисна зона вздовж автодороги |
| 03.01 | 0,0855 | санітарно-захисна зона навколо об'єкта |
| 01.05 | 0,2198 | охоронна зона повітряної лінії електропередачі напругою 10 кВ |
| 01.08 | 0,1545 | охоронна зона водопроводу Д = 600 мм |
| 01.08 | 0,0907 | охоронна зона каналізації Д = 600 мм |
| Кадастровий номер: 1221455800:02:001:1299, площа ділянки, га: 0,0317 | | |
| 06.01.1 | 0,0004 | Території в червоних лініях |
| 06.01.3 | 0,0313 | Території в блакитних лініях, висотні обмеження 10 м |
| Кадастровий номер: 1221455800:02:001:1300, площа ділянки, га: 0,0305 | | |
| 06.01.3 | 0,0305 | Території в блакитних лініях, висотні обмеження 10 м |
| Кадастровий номер: 1221455800:02:001:1301, площа ділянки, га: 0,0285 | | |
| 06.01.3 | 0,0285 | Території в блакитних лініях, висотні обмеження 10 м |
| Кадастровий номер: 1221455800:02:001:1302, площа ділянки, га: 0,0464 | | |
| 06.01.1 | 0,0005 | Території в червоних лініях |
| 06.01.3 | 0,0459 | Території в блакитних лініях, висотні обмеження 10 м |
| Кадастровий номер: 1221455800:02:001:1363, площа ділянки, га: 0,0174 | | |
| 06.01.3 | 0,0174 | Території в блакитних лініях, висотні обмеження 10 м |
| Кадастровий номер: 1221455800:02:001:1364, площа ділянки, га: 0,0174 | | |
| 06.01.3 | 0,0174 | Території в блакитних лініях, висотні обмеження 10 м |
| Кадастровий номер: 1221455800:02:001:1365, площа ділянки, га: 0,0233 | | |
| 06.01.3 | 0,0233 | Території в блакитних лініях, висотні обмеження 10 м |
| Кадастровий номер: 1221455800:02:001:1371, площа ділянки, га: 0,0306 | | |
| 06.01.3 | 0,0306 | Території в блакитних лініях, висотні обмеження 10 м |
| Кадастровий номер: 1221455800:02:001:1372, площа ділянки, га: 0,0301 | | |
| 06.01.1 | 0,0037 | Території в червоних лініях |
| 06.01.3 | 0,0264 | Території в блакитних лініях, висотні обмеження 10 м |



| | | | | | | | |
|------|------|-------|-------|--------|-------|---|-----|
| Змн. | Кіл. | Аркуш | № док | Підпис | Дата | План обмежень у використанні земель, відомості про які підлягають внесенню до Державного земельного кадастру на підставі розробленої містобудівної документації | Арк |
| | | | | | 02.12 | | 28 |

Перелік земельних ділянок, щодо яких встановлено обмеження у використанні земель

Кадастровий номер, площа ділянки, га

| Вид обмеження | Площа обмеження, га | Зміст обмеження |
|---------------|---------------------|-----------------|
|---------------|---------------------|-----------------|

Кадастровий номер: 1221455800:02:001:1402, площа ділянки, га: 6,6770

| | | |
|---------|--------|--|
| 06.01.1 | 0,7201 | Території в червоних лініях |
| 06.01.3 | 5,5459 | Території в блакитних лініях, висотні обмеження 20 м |
| 06.01.3 | 0,0095 | Території в блакитних лініях, висотні обмеження 10 м |
| 06.01.3 | 0,0036 | Території в блакитних лініях, висотні обмеження 10 м |
| 01.05 | 1,1451 | охоронна зона повітряної лінії електропередачі напругою 6 кВ |
| 01.08 | 0,4615 | охоронна зона водопроводу Д = 500, 530 мм |
| 01.08 | 0,1931 | охоронна зона водопроводу Д = 530 мм |
| 01.08 | 0,0201 | охоронна зона водопроводу Д = 100 мм |
| 01.08 | 0,0481 | охоронна зона газопроводу високого тиску Д = 500 мм |

Кадастровий номер: 1221455800:02:001:1403, площа ділянки, га: 0,0188

| | | |
|---------|--------|--|
| 06.01.3 | 0,0183 | Території в блакитних лініях, висотні обмеження 20 м |
| 06.01.3 | 0,0005 | Території в блакитних лініях, висотні обмеження 10 м |

Кадастровий номер: 1221455800:02:001:1404, площа ділянки, га: 0,0300

| | | |
|---------|--------|--|
| 06.01.3 | 0,0300 | Території в блакитних лініях, висотні обмеження 10 м |
| 01.08 | 0,0022 | охоронна зона водопроводу Д = 160 мм |

Кадастровий номер: 1221455800:02:001:1405, площа ділянки, га: 0,0300

| | | |
|---------|--------|--|
| 06.01.3 | 0,0300 | Території в блакитних лініях, висотні обмеження 10 м |
| 01.08 | 0,0023 | охоронна зона водопроводу Д = 160 мм |

Кадастровий номер: 1221455800:02:001:1413, площа ділянки, га: 2,8272

| | | |
|---------|--------|---|
| 06.01.3 | 2,8272 | Території в блакитних лініях, висотні обмеження 20 м |
| 01.03.1 | 0,1156 | санітарно-захисна зона вздовж автодороги |
| 01.05 | 0,0439 | охоронна зона повітряної лінії електропередачі напругою 10 кВ |
| 01.05 | 0,0058 | охоронна зона електрокабелів напругою 35 кВ |



| | | | | | | | |
|------|------|-------|-------|--------|------|---|-----|
| | | | | | | План обмежень у використанні земель, відомості про які підлягають внесенню до Державного земельного кадастру на підставі розробленої містобудівної документації | Арк |
| Змн. | Кіл. | Аркуш | № док | Підпис | Дата | | 29 |

Перелік земельних ділянок, щодо яких встановлено обмеження у використанні земель

Кадастровий номер, площа ділянки, га

| Вид обмеження | Площа обмеження, га | Зміст обмеження |
|---|---------------------|--|
| Кадастровий номер: 1221455800:01:001:0016, площа ділянки, га: 0,0901 | | |
| 06.01.3 | 0,0901 | Території в блакитних лініях, висотні обмеження 20 м |
| 03.01 | 0,0868 | санітарно-захисна зона навколо АЗС |
| 03.01 | 0,0290 | санітарно-захисна зона навколо АЗС |
| 03.01 | 0,0073 | санітарно-захисна зона навколо АЗС |
| 01.03.1 | 0,0901 | санітарно-захисна зона вздовж автодороги |
| 01.05 | 0,0190 | охоронна зона електрокабелю напругою 10 кВ |
| 01.04 | 0,0015 | охоронна зона кабелю електрозв'язку |
| 01.04 | 0,0009 | охоронна зона кабелю електрозв'язку |
| 01.04 | 0,0362 | охоронна зона кабелю електрозв'язку |
| 01.04 | 0,0003 | охоронна зона кабелю електрозв'язку |
| 01.08 | 0,0126 | охоронна зона каналізації Д = 125 мм |
| 01.08 | 0,0748 | охоронна зона каналізації Д = 150 мм |
| 01.08 | 0,0787 | охоронна зона каналізації Д = 150 мм |

Кадастровий номер: 1221455800:02:001:0420, площа ділянки, га: 0,7850

| | | |
|---------|--------|--|
| 06.01.3 | 0,4955 | Території в блакитних лініях, висотні обмеження 20 м |
| 03.01 | 0,2456 | санітарно-захисна зона навколо АЗС |
| 03.01 | 0,3189 | санітарно-захисна зона навколо АЗС |
| 01.03.1 | 0,3350 | санітарно-захисна зона вздовж автодороги |
| 01.05 | 0,0041 | охоронна зона електрокабелю напругою 6 кВ |
| 01.04 | 0,0310 | охоронна зона кабелю електрозв'язку |
| 01.08 | 0,0118 | охоронна зона каналізації Д = 125 мм |
| 01.08 | 0,0950 | охоронна зона каналізації Д = 150 мм |
| 01.08 | 0,0941 | охоронна зона каналізації Д = 150 мм |
| 01.08 | 0,0400 | охоронна зона каналізації 2 Д = 225 мм |



| | | | | | | | |
|------|------|-------|-------|--------|------|---|-----|
| | | | | | | План обмежень у використанні земель, відомості про які підлягають внесенню до Державного земельного кадастру на підставі розробленої містобудівної документації | Арк |
| Змн. | Кіл. | Аркуш | № док | Підпис | Дата | | 30 |

Перелік земельних ділянок, щодо яких встановлено обмеження у використанні земель

Кадастровий номер, площа ділянки, га

| Вид обмеження | Площа обмеження, га | Зміст обмеження |
|---------------|---------------------|-----------------|
|---------------|---------------------|-----------------|

Кадастровий номер: 1221455800:02:001:0469, площа ділянки, га: 0,3927

| | | |
|---------|--------|--|
| 06.01.3 | 0,3927 | Території в блакитних лініях, висотні обмеження 20 м |
| 03.01 | 0,3927 | санітарно-захисна зона навколо АЗС |
| 01.03.1 | 0,1933 | санітарно-захисна зона вздовж автодороги |
| 03.01 | 0,3205 | санітарно-захисна зона навколо об'єкта |
| 01.08 | 0,0016 | охоронна зона каналізації Д = 140 мм |
| 01.08 | 0,0046 | охоронна зона каналізації Д = 315 мм |

Кадастровий номер: 1221455800:02:001:0578, площа ділянки, га: 0,0607

| | | |
|---------|--------|--|
| 06.01.3 | 0,0607 | Території в блакитних лініях, висотні обмеження 10 м |
|---------|--------|--|

Кадастровий номер: 1221455800:02:001:0664, площа ділянки, га: 1,0000

| | | |
|---------|--------|---|
| 06.01.3 | 1,0000 | Території в блакитних лініях, висотні обмеження 20 м |
| 03.01 | 0,0213 | санітарно-захисна зона навколо об'єкта |
| 01.03.1 | 0,3284 | санітарно-захисна зона вздовж автодороги |
| 01.05 | 0,0142 | охоронна зона електрокабелю напругою 10 кВ |
| 01.04 | 0,0376 | охоронна зона кабелю електрозв'язку |
| 01.04 | 0,0387 | охоронна зона кабелю електрозв'язку |
| 01.04 | 0,0246 | охоронна зона кабелю електрозв'язку |
| 01.04 | 0,0006 | охоронна зона кабелю електрозв'язку |
| 01.08 | 0,0019 | охоронна зона водопроводу Д = 225 мм |
| 01.08 | 0,0368 | охоронна зона водопроводу Д = 225 мм |
| 01.08 | 0,1347 | охоронна зона каналізації Д = 225 мм |
| 01.08 | 0,0924 | охоронна зона каналізації Д = 150 мм |
| 01.08 | 0,0923 | охоронна зона каналізації Д = 150 мм |
| 01.08 | 0,0483 | охоронна зона каналізації 2 Д = 225 мм |
| 01.08 | 0,0324 | охоронна зона газопроводу середнього тиску Д = 160 мм |



| | | | | | | | |
|------|------|-------|-------|--------|------|---|-----|
| | | | | | | План обмежень у використанні земель, відомості про які підлягають внесенню до Державного земельного кадастру на підставі розробленої містобудівної документації | Арк |
| Змн. | Кіл. | Аркуш | № док | Підпис | Дата | | 31 |

Перелік земельних ділянок, щодо яких встановлено обмеження у використанні земель

Кадастровий номер, площа ділянки, га

| Вид обмеження | Площа обмеження, га | Зміст обмеження |
|---|---------------------|--|
| Кадастровий номер: 1221455800:02:001:0881, площа ділянки, га: 0,6084 | | |
| 06.01.1 | 0,5349 | Території в червоних лініях |
| 06.01.3 | 0,0219 | Території в блакитних лініях, висотні обмеження 10 м |
| 06.01.3 | 0,0214 | Території в блакитних лініях, висотні обмеження 10 м |
| 06.01.3 | 0,0115 | Території в блакитних лініях, висотні обмеження 10 м |
| 01.05 | 0,0118 | охоронна зона електрокабелів напругою 0.4 кВ |
| 01.05 | 0,0129 | охоронна зона електрокабелів напругою 0.4 кВ |
| 01.05 | 0,0190 | охоронна зона електрокабелів напругою 0.4 кВ |
| 01.05 | 0,0431 | охоронна зона електрокабелів напругою 0.4 кВ |
| 01.08 | 0,1286 | охоронна зона водопроводу Д = 500, 530 мм |
| 01.08 | 0,4298 | охоронна зона водопроводу Д = 110 мм |
| 01.08 | 0,1337 | охоронна зона каналізації Д = 200 мм |
| 01.08 | 0,1285 | охоронна зона каналізації Д = 200 мм |
| 01.08 | 0,1165 | охоронна зона газопроводу середнього тиску Д = 63 мм |



| | | | | | | | |
|------|------|-------|-------|--------|-------|---|-----|
| Змн. | Кіл. | Аркуш | № док | Підпис | Дата | План обмежень у використанні земель, відомості про які підлягають внесенню до Державного земельного кадастру на підставі розробленої містобудівної документації | Арк |
| | | | | | 02.12 | | 32 |

Перелік земельних ділянок, щодо яких встановлено обмеження у використанні земель

Кадастровий номер, площа ділянки, га

| Вид обмеження | Площа обмеження, га | Зміст обмеження |
|---------------|---------------------|-----------------|
|---------------|---------------------|-----------------|

Кадастровий номер: 1221455800:02:001:0903, площа ділянки, га: 1,6946

| | | |
|---------|--------|--|
| 06.01.1 | 0,2094 | Території в червоних лініях |
| 06.01.3 | 0,0022 | Території в блакитних лініях, висотні обмеження 10 м |
| 06.01.3 | 0,0107 | Території в блакитних лініях, висотні обмеження 10 м |
| 01.05 | 0,0143 | охоронна зона повітряної лінії електропередачі напругою 6 кВ |
| 01.05 | 0,0014 | охоронна зона електрокабелю напругою 0,4 кВ |
| 01.05 | 0,0268 | охоронна зона електрокабелів напругою 0.4 кВ |
| 01.08 | 0,1158 | охоронна зона водопроводу Д = 160 мм |
| 01.08 | 0,0128 | охоронна зона водопроводу Д = 110 мм |
| 01.08 | 0,0058 | охоронна зона водопроводу Д = 110 мм |
| 01.08 | 0,0042 | охоронна зона каналізації Д = 200 мм |
| 01.08 | 0,1033 | охоронна зона каналізації Д = 225 мм |
| 01.08 | 0,0009 | охоронна зона газопроводу середнього тиску Д = 20 мм |
| 01.08 | 0,0021 | охоронна зона газопроводу середнього тиску Д = 20 мм |
| 01.08 | 0,0042 | охоронна зона газопроводу середнього тиску Д = 50 мм |
| 01.08 | 0,0014 | охоронна зона газопроводу середнього тиску Д = 20 мм |
| 01.08 | 0,0014 | охоронна зона газопроводу середнього тиску Д = 20 мм |
| 01.08 | 0,0014 | охоронна зона газопроводу середнього тиску Д = 20 мм |
| 01.08 | 0,0014 | охоронна зона газопроводу середнього тиску Д = 20 мм |
| 01.08 | 0,0013 | охоронна зона газопроводу середнього тиску Д = 20 мм |
| 01.08 | 0,0014 | охоронна зона газопроводу середнього тиску Д = 20 мм |
| 01.08 | 0,0671 | охоронна зона газопроводу середнього тиску Д = 110 мм |
| 01.08 | 0,0042 | охоронна зона газопроводу середнього тиску Д = 63 мм |

Кадастровий номер: 1221455800:02:001:0966, площа ділянки, га: 0,0709

| | | |
|---------|--------|--|
| 06.01.3 | 0,0358 | Території в блакитних лініях, висотні обмеження 20 м |
| 06.01.3 | 0,0352 | Території в блакитних лініях, висотні обмеження 20 м |
| 01.03.1 | 0,0296 | санітарно-захисна зона вздовж автодороги |



| | | | | | | | |
|------|------|-------|-------|--------|------|---|-----|
| | | | | | | План обмежень у використанні земель, відомості про які підлягають внесенню до Державного земельного кадастру на підставі розробленої містобудівної документації | Арк |
| Змн. | Кіл. | Аркуш | № док | Підпис | Дата | | 33 |

Перелік земельних ділянок, щодо яких встановлено обмеження у використанні земель

Кадастровий номер, площа ділянки, га

| Вид обмеження | Площа обмеження, га | Зміст обмеження |
|---------------|---------------------|-----------------|
|---------------|---------------------|-----------------|

Кадастровий номер: 1221455800:02:001:0967, площа ділянки, га: 13,7556

| | | |
|---------|---------|---|
| 06.01.3 | 13,7551 | Території в блакитних лініях, висотні обмеження 20 м |
| 01.05 | 0,2638 | охоронна зона повітряної лінії електропередачі напругою 10 кВ |
| 01.05 | 0,0043 | охоронна зона електрокабелю напругою 6 кВ |
| 01.05 | 0,0043 | охоронна зона електрокабелю напругою 6 кВ |
| 01.08 | 0,0002 | охоронна зона каналізації Д = 225 мм |

Кадастровий номер: 1221455800:02:001:0970, площа ділянки, га: 0,1636

| | | |
|---------|--------|---|
| 06.01.3 | 0,1636 | Території в блакитних лініях, висотні обмеження 20 м |
| 03.01 | 0,0705 | санітарно-захисна зона навколо КНС |
| 03.01 | 0,0207 | санітарно-захисна зона навколо об'єкта |
| 01.05 | 0,0480 | охоронна зона повітряної лінії електропередачі напругою 10 кВ |
| 01.05 | 0,0052 | охоронна зона електрокабелів напругою 0.4 кВ |
| 01.08 | 0,0122 | охоронна зона водопроводу Д = 225 мм |
| 01.08 | 0,0323 | охоронна зона каналізації Д = 400 мм |
| 01.08 | 0,0333 | охоронна зона каналізації Д = 225 мм |



| | | | | | | | |
|------|------|-------|-------|--------|------|---|-----|
| | | | | | | План обмежень у використанні земель, відомості про які підлягають внесенню до Державного земельного кадастру на підставі розробленої містобудівної документації | Арк |
| Змн. | Кіл. | Аркуш | № док | Підпис | Дата | | 34 |

Перелік земельних ділянок, щодо яких встановлено обмеження у використанні земель

Кадастровий номер, площа ділянки, га

| Вид обмеження | Площа обмеження, га | Зміст обмеження |
|---|----------------------------|---|
| Кадастровий номер: 1221455800:02:001:0974, площа ділянки, га: 0,1817 | | |
| 06.01.3 | 0,1817 | Території в блакитних лініях, висотні обмеження 20 м |
| 01.03.1 | 0,0764 | санітарно-захисна зона вздовж автодороги |
| 01.05 | 0,0043 | охоронна зона електрокабелю напругою 10 кВ |
| 01.04 | 0,0068 | охоронна зона кабелю електрозв'язку |
| 01.04 | 0,0157 | охоронна зона кабелю електрозв'язку |
| 01.04 | 0,0087 | охоронна зона кабелю електрозв'язку |
| 01.04 | 0,0087 | охоронна зона кабелю електрозв'язку |
| 01.04 | 0,0080 | охоронна зона кабелю електрозв'язку |
| 01.04 | 0,0034 | охоронна зона кабелю електрозв'язку |
| 01.08 | 0,0512 | охоронна зона каналізації Д = 125 мм |
| 01.08 | 0,0512 | охоронна зона каналізації Д = 125 мм |
| 01.08 | 0,0217 | охоронна зона каналізації Д = 150 мм |
| 01.08 | 0,0217 | охоронна зона каналізації Д = 150 мм |
| 01.08 | 0,0217 | охоронна зона каналізації 2 Д = 225 мм |
| 01.08 | 0,0087 | охоронна зона газопроводу середнього тиску Д = 160 мм |



| | | | | | | | |
|------|------|-------|-------|--------|------|---|-----|
| | | | | | | План обмежень у використанні земель, відомості про які підлягають внесенню до Державного земельного кадастру на підставі розробленої містобудівної документації | Арк |
| Змн. | Кіл. | Аркуш | № док | Підпис | Дата | | 35 |

Перелік земельних ділянок, щодо яких встановлено обмеження у використанні земель

Кадастровий номер, площа ділянки, га

| Вид обмеження | Площа обмеження, га | Зміст обмеження |
|---|----------------------------|---|
| Кадастровий номер: 1221455800:02:001:0975, площа ділянки, га: 0,1917 | | |
| 06.01.3 | 0,1917 | Території в блакитних лініях, висотні обмеження 20 м |
| 01.03.1 | 0,0765 | санітарно-захисна зона вздовж автодороги |
| 01.05 | 0,0043 | охоронна зона електрокабелю напругою 10 кВ |
| 01.04 | 0,0092 | охоронна зона кабелю електрозв'язку |
| 01.04 | 0,0120 | охоронна зона кабелю електрозв'язку |
| 01.04 | 0,0087 | охоронна зона кабелю електрозв'язку |
| 01.04 | 0,0087 | охоронна зона кабелю електрозв'язку |
| 01.04 | 0,0084 | охоронна зона кабелю електрозв'язку |
| 01.04 | 0,0030 | охоронна зона кабелю електрозв'язку |
| 01.08 | 0,0019 | охоронна зона водопроводу Д = 225 мм |
| 01.08 | 0,0217 | охоронна зона каналізації Д = 150 мм |
| 01.08 | 0,0217 | охоронна зона каналізації Д = 150 мм |
| 01.08 | 0,0217 | охоронна зона каналізації 2 Д = 225 мм |
| 01.08 | 0,0087 | охоронна зона газопроводу середнього тиску Д = 160 мм |



| | | | | | | | |
|------|------|-------|-------|--------|------|---|-----|
| | | | | | | План обмежень у використанні земель, відомості про які підлягають внесенню до Державного земельного кадастру на підставі розробленої містобудівної документації | Арк |
| Змн. | Кіл. | Аркуш | № док | Підпис | Дата | | 36 |

Перелік земельних ділянок, щодо яких встановлено обмеження у використанні земель

Кадастровий номер, площа ділянки, га

| Вид обмеження | Площа обмеження, га | Зміст обмеження |
|---------------|------------------------|-----------------|
|---------------|------------------------|-----------------|

Кадастровий номер: 1221455800:02:001:0976, площа ділянки, га: 0,2018

| | | |
|---------|--------|---|
| 06.01.3 | 0,2018 | Території в блакитних лініях, висотні обмеження 20 м |
| 01.03.1 | 0,0766 | санітарно-захисна зона вздовж автодороги |
| 01.05 | 0,0043 | охоронна зона електрокабелю напругою 10 кВ |
| 01.04 | 0,0092 | охоронна зона кабелю електрозв'язку |
| 01.04 | 0,0087 | охоронна зона кабелю електрозв'язку |
| 01.04 | 0,0087 | охоронна зона кабелю електрозв'язку |
| 01.04 | 0,0087 | охоронна зона кабелю електрозв'язку |
| 01.04 | 0,0088 | охоронна зона кабелю електрозв'язку |
| 01.04 | 0,0022 | охоронна зона кабелю електрозв'язку |
| 01.08 | 0,0109 | охоронна зона водопроводу Д = 225 мм |
| 01.08 | 0,0004 | охоронна зона каналізації Д = 125 мм |
| 01.08 | 0,0217 | охоронна зона каналізації Д = 150 мм |
| 01.08 | 0,0217 | охоронна зона каналізації Д = 150 мм |
| 01.08 | 0,0217 | охоронна зона каналізації 2 Д = 225 мм |
| 01.08 | 0,0087 | охоронна зона газопроводу середнього тиску Д = 160 мм |



| | | | | | | | |
|------|------|-------|-------|--------|------|---|-----|
| | | | | | | План обмежень у використанні земель, відомості про які підлягають внесенню до Державного земельного кадастру на підставі розробленої містобудівної документації | Арк |
| Змн. | Кіл. | Аркуш | № док | Підпис | Дата | | 37 |

Перелік земельних ділянок, щодо яких встановлено обмеження у використанні земель

Кадастровий номер, площа ділянки, га

| Вид обмеження | Площа обмеження, га | Зміст обмеження |
|---|----------------------------|---|
| Кадастровий номер: 1221455800:02:001:0977, площа ділянки, га: 0,2113 | | |
| 06.01.3 | 0,2113 | Території в блакитних лініях, висотні обмеження 20 м |
| 01.03.1 | 0,0766 | санітарно-захисна зона вздовж автодороги |
| 01.05 | 0,0043 | охоронна зона електрокабелю напругою 10 кВ |
| 01.04 | 0,0071 | охоронна зона кабелю електрозв'язку |
| 01.04 | 0,0094 | охоронна зона кабелю електрозв'язку |
| 01.04 | 0,0087 | охоронна зона кабелю електрозв'язку |
| 01.04 | 0,0087 | охоронна зона кабелю електрозв'язку |
| 01.04 | 0,0088 | охоронна зона кабелю електрозв'язку |
| 01.04 | 0,0034 | охоронна зона кабелю електрозв'язку |
| 01.04 | 0,0242 | охоронна зона кабелю електрозв'язку |
| 01.08 | 0,0199 | охоронна зона водопроводу Д = 225 мм |
| 01.08 | 0,0095 | охоронна зона каналізації Д = 125 мм |
| 01.08 | 0,0217 | охоронна зона каналізації Д = 150 мм |
| 01.08 | 0,0217 | охоронна зона каналізації Д = 150 мм |
| 01.08 | 0,0216 | охоронна зона каналізації 2 Д = 225 мм |
| 01.08 | 0,0086 | охоронна зона газопроводу середнього тиску Д = 160 мм |



| | | | | | | | |
|------|------|-------|-------|--------|------|---|-----|
| | | | | | | План обмежень у використанні земель, відомості про які підлягають внесенню до Державного земельного кадастру на підставі розробленої містобудівної документації | Арк |
| Змн. | Кіл. | Аркуш | № док | Підпис | Дата | | 38 |

Перелік земельних ділянок, щодо яких встановлено обмеження у використанні земель

Кадастровий номер, площа ділянки, га

| Вид обмеження | Площа обмеження, га | Зміст обмеження |
|---------------|---------------------|-----------------|
|---------------|---------------------|-----------------|

Кадастровий номер: 1221455800:02:001:0978, площа ділянки, га: 0,2227

| | | |
|---------|--------|---|
| 06.01.3 | 0,2227 | Території в блакитних лініях, висотні обмеження 20 м |
| 01.03.1 | 0,0769 | санітарно-захисна зона вздовж автодороги |
| 01.05 | 0,0043 | охоронна зона електрокабелю напругою 10 кВ |
| 01.04 | 0,0087 | охоронна зона кабелю електрозв'язку |
| 01.04 | 0,0087 | охоронна зона кабелю електрозв'язку |
| 01.04 | 0,0087 | охоронна зона кабелю електрозв'язку |
| 01.04 | 0,0053 | охоронна зона кабелю електрозв'язку |
| 01.04 | 0,0087 | охоронна зона кабелю електрозв'язку |
| 01.08 | 0,0218 | охоронна зона водопроводу Д = 225 мм |
| 01.08 | 0,0091 | охоронна зона каналізації Д = 125 мм |
| 01.08 | 0,0217 | охоронна зона каналізації Д = 150 мм |
| 01.08 | 0,0217 | охоронна зона каналізації Д = 150 мм |
| 01.08 | 0,0218 | охоронна зона каналізації 2 Д = 225 мм |
| 01.08 | 0,0087 | охоронна зона газопроводу середнього тиску Д = 160 мм |

Кадастровий номер: 1221455800:02:001:0979, площа ділянки, га: 0,2319

| | | |
|---------|--------|---|
| 06.01.3 | 0,2319 | Території в блакитних лініях, висотні обмеження 20 м |
| 01.03.1 | 0,0769 | санітарно-захисна зона вздовж автодороги |
| 01.05 | 0,0043 | охоронна зона електрокабелю напругою 10 кВ |
| 01.04 | 0,0087 | охоронна зона кабелю електрозв'язку |
| 01.04 | 0,0087 | охоронна зона кабелю електрозв'язку |
| 01.04 | 0,0087 | охоронна зона кабелю електрозв'язку |
| 01.04 | 0,0052 | охоронна зона кабелю електрозв'язку |
| 01.04 | 0,0087 | охоронна зона кабелю електрозв'язку |
| 01.08 | 0,0217 | охоронна зона водопроводу Д = 225 мм |
| 01.08 | 0,0085 | охоронна зона каналізації Д = 125 мм |
| 01.08 | 0,0217 | охоронна зона каналізації Д = 150 мм |
| 01.08 | 0,0217 | охоронна зона каналізації Д = 150 мм |
| 01.08 | 0,0217 | охоронна зона каналізації 2 Д = 225 мм |
| 01.08 | 0,0087 | охоронна зона газопроводу середнього тиску Д = 160 мм |



| | | | | | | | |
|------|------|-------|-------|--------|------|---|-----|
| | | | | | | План обмежень у використанні земель, відомості про які підлягають внесенню до Державного земельного кадастру на підставі розробленої містобудівної документації | Арк |
| Змн. | Кіл. | Аркуш | № док | Підпис | Дата | | 39 |

Перелік земельних ділянок, щодо яких встановлено обмеження у використанні земель

Кадастровий номер, площа ділянки, га

| Вид обмеження | Площа обмеження, га | Зміст обмеження |
|---------------|---------------------|-----------------|
|---------------|---------------------|-----------------|

Кадастровий номер: 1221455800:02:001:0980, площа ділянки, га: 0,2126

| | | |
|---------|--------|---|
| 06.01.3 | 0,2126 | Території в блакитних лініях, висотні обмеження 20 м |
| 01.03.1 | 0,0770 | санітарно-захисна зона вздовж автодороги |
| 01.05 | 0,0043 | охоронна зона електрокабелю напругою 10 кВ |
| 01.04 | 0,0087 | охоронна зона кабелю електрозв'язку |
| 01.04 | 0,0087 | охоронна зона кабелю електрозв'язку |
| 01.04 | 0,0087 | охоронна зона кабелю електрозв'язку |
| 01.04 | 0,0045 | охоронна зона кабелю електрозв'язку |
| 01.04 | 0,0087 | охоронна зона кабелю електрозв'язку |
| 01.08 | 0,0163 | охоронна зона водопроводу Д = 225 мм |
| 01.08 | 0,0080 | охоронна зона каналізації Д = 125 мм |
| 01.08 | 0,0217 | охоронна зона каналізації Д = 150 мм |
| 01.08 | 0,0217 | охоронна зона каналізації Д = 150 мм |
| 01.08 | 0,0217 | охоронна зона каналізації 2 Д = 225 мм |
| 01.08 | 0,0087 | охоронна зона газопроводу середнього тиску Д = 160 мм |

Кадастровий номер: 1221455800:02:001:0981, площа ділянки, га: 0,1750

| | | |
|---------|--------|---|
| 06.01.3 | 0,1750 | Території в блакитних лініях, висотні обмеження 20 м |
| 01.03.1 | 0,0771 | санітарно-захисна зона вздовж автодороги |
| 01.05 | 0,0043 | охоронна зона електрокабелю напругою 10 кВ |
| 01.04 | 0,0087 | охоронна зона кабелю електрозв'язку |
| 01.04 | 0,0087 | охоронна зона кабелю електрозв'язку |
| 01.04 | 0,0087 | охоронна зона кабелю електрозв'язку |
| 01.04 | 0,0039 | охоронна зона кабелю електрозв'язку |
| 01.04 | 0,0087 | охоронна зона кабелю електрозв'язку |
| 01.08 | 0,0074 | охоронна зона каналізації Д = 125 мм |
| 01.08 | 0,0217 | охоронна зона каналізації Д = 150 мм |
| 01.08 | 0,0217 | охоронна зона каналізації Д = 150 мм |
| 01.08 | 0,0217 | охоронна зона каналізації 2 Д = 225 мм |
| 01.08 | 0,0087 | охоронна зона газопроводу середнього тиску Д = 160 мм |



| | | | | | | | |
|------|------|-------|-------|--------|------|---|-----|
| | | | | | | План обмежень у використанні земель, відомості про які підлягають внесенню до Державного земельного кадастру на підставі розробленої містобудівної документації | Арк |
| Змн. | Кіл. | Аркуш | № док | Підпис | Дата | | 40 |

Перелік земельних ділянок, щодо яких встановлено обмеження у використанні земель

Кадастровий номер, площа ділянки, га

| Вид обмеження | Площа обмеження, га | Зміст обмеження |
|---------------|---------------------|-----------------|
|---------------|---------------------|-----------------|

Кадастровий номер: 1221455800:02:001:0982, площа ділянки, га: 0,1695

| | | |
|---------|--------|---|
| 06.01.3 | 0,1695 | Території в блакитних лініях, висотні обмеження 20 м |
| 01.03.1 | 0,0772 | санітарно-захисна зона вздовж автодороги |
| 01.05 | 0,0043 | охоронна зона електрокабелю напругою 10 кВ |
| 01.04 | 0,0087 | охоронна зона кабелю електрозв'язку |
| 01.04 | 0,0087 | охоронна зона кабелю електрозв'язку |
| 01.04 | 0,0087 | охоронна зона кабелю електрозв'язку |
| 01.04 | 0,0029 | охоронна зона кабелю електрозв'язку |
| 01.04 | 0,0087 | охоронна зона кабелю електрозв'язку |
| 01.04 | 0,0190 | охоронна зона кабелю електрозв'язку |
| 01.08 | 0,0068 | охоронна зона каналізації Д = 125 мм |
| 01.08 | 0,0217 | охоронна зона каналізації Д = 150 мм |
| 01.08 | 0,0217 | охоронна зона каналізації Д = 150 мм |
| 01.08 | 0,0217 | охоронна зона каналізації 2 Д = 225 мм |
| 01.08 | 0,0087 | охоронна зона газопроводу середнього тиску Д = 160 мм |

Кадастровий номер: 1221455800:02:001:0983, площа ділянки, га: 0,1724

| | | |
|---------|--------|---|
| 06.01.3 | 0,1724 | Території в блакитних лініях, висотні обмеження 20 м |
| 01.03.1 | 0,0773 | санітарно-захисна зона вздовж автодороги |
| 01.05 | 0,0043 | охоронна зона електрокабелю напругою 10 кВ |
| 01.04 | 0,0087 | охоронна зона кабелю електрозв'язку |
| 01.04 | 0,0087 | охоронна зона кабелю електрозв'язку |
| 01.04 | 0,0087 | охоронна зона кабелю електрозв'язку |
| 01.04 | 0,0016 | охоронна зона кабелю електрозв'язку |
| 01.04 | 0,0087 | охоронна зона кабелю електрозв'язку |
| 01.04 | 0,0034 | охоронна зона кабелю електрозв'язку |
| 01.08 | 0,0059 | охоронна зона каналізації Д = 125 мм |
| 01.08 | 0,0217 | охоронна зона каналізації Д = 150 мм |
| 01.08 | 0,0217 | охоронна зона каналізації Д = 150 мм |
| 01.08 | 0,0217 | охоронна зона каналізації 2 Д = 225 мм |
| 01.08 | 0,0087 | охоронна зона газопроводу середнього тиску Д = 160 мм |



| | | | | | | | |
|------|------|-------|-------|--------|------|---|-----|
| | | | | | | План обмежень у використанні земель, відомості про які підлягають внесенню до Державного земельного кадастру на підставі розробленої містобудівної документації | Арк |
| Змн. | Кіл. | Аркуш | № док | Підпис | Дата | | 41 |

Перелік земельних ділянок, щодо яких встановлено обмеження у використанні земель

Кадастровий номер, площа ділянки, га

| Вид обмеження | Площа обмеження, га | Зміст обмеження |
|---|----------------------------|---|
| Кадастровий номер: 1221455800:02:001:0984, площа ділянки, га: 0,1761 | | |
| 06.01.3 | 0,1761 | Території в блакитних лініях, висотні обмеження 20 м |
| 01.03.1 | 0,0774 | санітарно-захисна зона вздовж автодороги |
| 01.05 | 0,0043 | охоронна зона електрокабелю напругою 10 кВ |
| 01.04 | 0,0087 | охоронна зона кабелю електрозв'язку |
| 01.04 | 0,0087 | охоронна зона кабелю електрозв'язку |
| 01.04 | 0,0087 | охоронна зона кабелю електрозв'язку |
| 01.04 | 0,0003 | охоронна зона кабелю електрозв'язку |
| 01.04 | 0,0087 | охоронна зона кабелю електрозв'язку |
| 01.08 | 0,0047 | охоронна зона каналізації Д = 125 мм |
| 01.08 | 0,0217 | охоронна зона каналізації Д = 150 мм |
| 01.08 | 0,0217 | охоронна зона каналізації Д = 150 мм |
| 01.08 | 0,0217 | охоронна зона каналізації 2 Д = 225 мм |
| 01.08 | 0,0087 | охоронна зона газопроводу середнього тиску Д = 160 мм |

Кадастровий номер: 1221455800:02:001:0985, площа ділянки, га: 0,1822

| | | |
|---------|--------|---|
| 06.01.3 | 0,1820 | Території в блакитних лініях, висотні обмеження 20 м |
| 01.03.1 | 0,0774 | санітарно-захисна зона вздовж автодороги |
| 01.05 | 0,0043 | охоронна зона електрокабелю напругою 10 кВ |
| 01.04 | 0,0087 | охоронна зона кабелю електрозв'язку |
| 01.04 | 0,0087 | охоронна зона кабелю електрозв'язку |
| 01.04 | 0,0087 | охоронна зона кабелю електрозв'язку |
| 01.04 | 0,0087 | охоронна зона кабелю електрозв'язку |
| 01.08 | 0,0043 | охоронна зона каналізації Д = 125 мм |
| 01.08 | 0,0217 | охоронна зона каналізації Д = 150 мм |
| 01.08 | 0,0217 | охоронна зона каналізації Д = 150 мм |
| 01.08 | 0,0217 | охоронна зона каналізації 2 Д = 225 мм |
| 01.08 | 0,0087 | охоронна зона газопроводу середнього тиску Д = 160 мм |



| | | | | | | | |
|------|------|-------|-------|--------|------|---|-----|
| | | | | | | План обмежень у використанні земель, відомості про які підлягають внесенню до Державного земельного кадастру на підставі розробленої містобудівної документації | Арк |
| Змн. | Кіл. | Аркуш | № док | Підпис | Дата | | 42 |

Перелік земельних ділянок, щодо яких встановлено обмеження у використанні земель

Кадастровий номер, площа ділянки, га

| Вид обмеження | Площа обмеження, га | Зміст обмеження |
|---|----------------------------|---|
| Кадастровий номер: 1221455800:02:001:0986, площа ділянки, га: 0,1944 | | |
| 06.01.3 | 0,1944 | Території в блакитних лініях, висотні обмеження 20 м |
| 01.03.1 | 0,0781 | санітарно-захисна зона вздовж автодороги |
| 01.05 | 0,0044 | охоронна зона електрокабелю напругою 10 кВ |
| 01.04 | 0,0088 | охоронна зона кабелю електрозв'язку |
| 01.04 | 0,0087 | охоронна зона кабелю електрозв'язку |
| 01.04 | 0,0088 | охоронна зона кабелю електрозв'язку |
| 01.04 | 0,0087 | охоронна зона кабелю електрозв'язку |
| 01.08 | 0,0020 | охоронна зона водопроводу Д = 225 мм |
| 01.08 | 0,0042 | охоронна зона каналізації Д = 125 мм |
| 01.08 | 0,0219 | охоронна зона каналізації Д = 150 мм |
| 01.08 | 0,0219 | охоронна зона каналізації Д = 150 мм |
| 01.08 | 0,0218 | охоронна зона каналізації 2 Д = 225 мм |
| 01.08 | 0,0087 | охоронна зона газопроводу середнього тиску Д = 160 мм |



| | | | | | | | |
|------|------|-------|-------|--------|------|---|-----|
| | | | | | | План обмежень у використанні земель, відомості про які підлягають внесенню до Державного земельного кадастру на підставі розробленої містобудівної документації | Арк |
| Змн. | Кіл. | Аркуш | № док | Підпис | Дата | | 43 |

Перелік земельних ділянок, щодо яких встановлено обмеження у використанні земель

Кадастровий номер, площа ділянки, га

| Вид обмеження | Площа обмеження, га | Зміст обмеження |
|---|----------------------------|---|
| Кадастровий номер: 1221455800:02:001:0987, площа ділянки, га: 1,4919 | | |
| 06.01.1 | 0,0130 | Території в червоних лініях |
| 06.01.3 | 1,4788 | Території в блакитних лініях, висотні обмеження 20 м |
| 01.03.1 | 0,3887 | санітарно-захисна зона вздовж автодороги |
| 01.05 | 0,0222 | охоронна зона електрокабелю напругою 10 кВ |
| 01.04 | 0,0362 | охоронна зона кабелю електрозв'язку |
| 01.04 | 0,0433 | охоронна зона кабелю електрозв'язку |
| 01.04 | 0,0421 | охоронна зона кабелю електрозв'язку |
| 01.04 | 0,0443 | охоронна зона кабелю електрозв'язку |
| 01.04 | 0,0038 | охоронна зона кабелю електрозв'язку |
| 01.04 | 0,0058 | охоронна зона кабелю електрозв'язку |
| 01.08 | 0,1015 | охоронна зона водопроводу Д = 225 мм |
| 01.08 | 0,0225 | охоронна зона каналізації Д = 125 мм |
| 01.08 | 0,1103 | охоронна зона каналізації Д = 150 мм |
| 01.08 | 0,1105 | охоронна зона каналізації Д = 150 мм |
| 01.08 | 0,1056 | охоронна зона каналізації 2 Д = 225 мм |
| 01.08 | 0,0421 | охоронна зона газопроводу середнього тиску Д = 160 мм |



| | | | | | | | |
|------|------|-------|-------|--------|------|---|-----|
| | | | | | | План обмежень у використанні земель, відомості про які підлягають внесенню до Державного земельного кадастру на підставі розробленої містобудівної документації | Арк |
| Змн. | Кіл. | Аркуш | № док | Підпис | Дата | | 44 |

Перелік земельних ділянок, щодо яких встановлено обмеження у використанні земель

Кадастровий номер, площа ділянки, га

| Вид обмеження | Площа обмеження, га | Зміст обмеження |
|---------------|---------------------|-----------------|
|---------------|---------------------|-----------------|

Кадастровий номер: 1221455800:02:001:0989, площа ділянки, га: 9,3429

| | | |
|---------|--------|---|
| 06.01.1 | 2,0201 | Території в червоних лініях |
| 06.01.3 | 1,0875 | Території в блакитних лініях, висотні обмеження 20 м |
| 06.01.3 | 0,2019 | Території в блакитних лініях, висотні обмеження 10 м |
| 06.01.3 | 1,5528 | Території в блакитних лініях, висотні обмеження 10 м |
| 06.01.3 | 0,9321 | Території в блакитних лініях, висотні обмеження 10 м |
| 06.01.3 | 1,8027 | Території в блакитних лініях, висотні обмеження 10 м |
| 06.01.3 | 1,7391 | Території в блакитних лініях, висотні обмеження 10 м |
| 03.01 | 0,4743 | санітарно-захисна зона навколо АЗС |
| 03.01 | 0,5340 | санітарно-захисна зона навколо АЗС |
| 03.01 | 0,2036 | санітарно-захисна зона навколо АЗС |
| 01.03.1 | 0,1620 | санітарно-захисна зона вздовж автодороги |
| 01.05 | 1,2054 | охоронна зона повітряної лінії електропередачі напругою 10 кВ |
| 01.05 | 0,0005 | охоронна зона електрокабелю напругою 10 кВ |
| 01.05 | 0,0101 | охоронна зона електрокабелю напругою 6 кВ |
| 01.05 | 0,1066 | охоронна зона електрокабелю напругою 6 кВ |
| 01.04 | 0,0251 | охоронна зона кабелю електрозв'язку |
| 01.04 | 0,0610 | охоронна зона кабелю електрозв'язку |
| 01.04 | 0,0002 | охоронна зона кабелю електрозв'язку |
| 01.04 | 0,0080 | охоронна зона кабелю електрозв'язку |
| 01.04 | 0,0862 | охоронна зона кабелю електрозв'язку |
| 01.04 | 0,0033 | охоронна зона кабелю електрозв'язку |
| 01.08 | 0,2196 | охоронна зона водопроводу Д = 225 мм |
| 01.08 | 0,0002 | охоронна зона каналізації Д = 125 мм |
| 01.08 | 0,0211 | охоронна зона каналізації Д = 150 мм |
| 01.08 | 0,0181 | охоронна зона каналізації Д = 150 мм |
| 01.08 | 0,1818 | охоронна зона каналізації 2 Д = 225 мм |
| 01.08 | 0,0006 | охоронна зона каналізації Д = 225 мм |
| 01.08 | 0,0861 | охоронна зона газопроводу середнього тиску Д = 160 мм |



| | | | | | | | |
|------|------|-------|-------|--------|------|---|-----|
| | | | | | | План обмежень у використанні земель, відомості про які підлягають внесенню до Державного земельного кадастру на підставі розробленої містобудівної документації | Арк |
| Змн. | Кіл. | Аркуш | № док | Підпис | Дата | | 45 |

Перелік земельних ділянок, щодо яких встановлено обмеження у використанні земель

Кадастровий номер, площа ділянки, га

| Вид обмеження | Площа обмеження, га | Зміст обмеження |
|--|---------------------|--|
| Кадастровий номер: 1221455800:02:001:1019, площа ділянки, га: 2,3099 | | |
| 06.01.3 | 2,3097 | Території в блакитних лініях, висотні обмеження 20 м |
| 01.03.1 | 0,3292 | санітарно-захисна зона вздовж автодороги |
| 03.01 | 0,2491 | санітарно-захисна зона навколо об'єкта |
| Кадастровий номер: 1221455800:02:001:1038, площа ділянки, га: 0,0600 | | |
| 06.01.3 | 0,0600 | Території в блакитних лініях, висотні обмеження 10 м |
| Кадастровий номер: 1221455800:02:001:1040, площа ділянки, га: 0,0600 | | |
| 06.01.3 | 0,0600 | Території в блакитних лініях, висотні обмеження 10 м |
| Кадастровий номер: 1221455800:02:001:1044, площа ділянки, га: 0,0600 | | |
| 06.01.3 | 0,0600 | Території в блакитних лініях, висотні обмеження 10 м |
| 01.08 | 0,0004 | охоронна зона водопроводу Д = 160 мм |
| Кадастровий номер: 1221455800:02:001:1046, площа ділянки, га: 0,0600 | | |
| 06.01.3 | 0,0600 | Території в блакитних лініях, висотні обмеження 10 м |
| 01.08 | 0,0050 | охоронна зона водопроводу Д = 160 мм |
| Кадастровий номер: 1221455800:02:001:1048, площа ділянки, га: 0,5565 | | |
| 06.01.1 | 0,0343 | Території в червоних лініях |
| Кадастровий номер: 1221455800:02:001:1072, площа ділянки, га: 0,0614 | | |
| 06.01.3 | 0,0614 | Території в блакитних лініях, висотні обмеження 10 м |
| 01.08 | 0,0055 | охоронна зона водопроводу Д = 160 мм |
| | | |
| | | |
| | | |
| | | |
| | | |
| | | |
| | | |
| | | |
| | | |
| | | |
| | | |
| | | |
| | | |
| | | |
| | | |
| | | |
| | | |
| | | |
| | | |
| | | |
| | | |
| | | |
| | | |
| | | |
| | | |
| | | |
| | | |
| | | |
| | | |
| | | |
| | | |
| | | |
| | | |
| | | |
| | | |
| | | |
| | | |
| | | |
| | | |
| | | |
| | | |
| | | |
| | | |
| | | |
| | | |
| | | |
| | | |
| | | |
| | | |
| | | |
| | | |
| | | |
| | | |
| | | |
| | | |
| | | |
| | | |
| | | |
| | | |
| | | |
| | | |
| | | |
| | | |
| | | |
| | | |
| | | |
| | | |
| | | |
| | | |
| | | |
| | | |
| | | |
| | | |
| | | |
| | | |
| | | |
| | | |
| | | |
| | | |
| | | |
| | | |
| | | |
| | | |
| | | |
| | | |
| | | |
| | | |
| | | |
| | | |
| | | |
| | | |
| | | |
| | | |
| | | |
| | | |
| | | |
| | | |
| | | |
| | | |
| | | |
| | | |
| | | |
| | | |
| | | |
| | | |
| | | |
| | | |
| | | |
| | | |
| | | |
| | | |
| | | |
| | | |
| | | |
| | | |
| | | |
| | | |
| | | |
| | | |
| | | |
| | | |
| | | |
| | | |
| | | |
| | | |
| | | |
| | | |
| | | |
| | | |
| | | |
| | | |
| | | |
| | | |
| | | |
| | | |
| | | |
| | | |
| | | |
| | | |
| | | |
| | | |
| | | |
| | | |
| | | |
| | | |
| | | |
| | | |
| | | |
| | | |
| | | |
| | | |
| | | |
| | | |
| | | |
| | | |
| | | |
| | | |
| | | |
| | | |
| | | |
| | | |
| | | |
| | | |
| | | |
| | | |
| | | |
| | | |
| | | |
| | | |
| | | |
| | | |
| | | |
| | | |
| | | |
| | | |
| | | |
| | | |
| | | |
| | | |
| | | |
| | | |
| | | |
| | | |
| | | |
| | | |
| | | |
| | | |
| | | |
| | | |
| | | |
| | | |
| | | |
| | | |
| | | |
| | | |
| | | |
| | | |
| | | |
| | | |
| | | |
| | | |
| | | |
| | | |
| | | |
| | | |
| | | |
| | | |
| | | |
| | | |
| | | |
| | | |
| | | |
| | | |
| | | |
| | | |
| | | |
| | | |
| | | |
| | | |
| | | |
| | | |
| | | |
| | | |
| | | |
| | | |
| | | |
| | | |
| | | |
| | | |
| | | |
| | | |
| | | |
| | | |
| | | |
| | | |
| | | |
| | | |
| | | |
| | | |
| | | |
| | | |
| | | |
| | | |
| | | |
| | | |
| | | |
| | | |
| | | |
| | | |
| | | |
| | | |
| | | |
| | | |
| | | |
| | | |
| | | |
| | | |
| | | |
| | | |
| | | |
| | | |
| | | |
| | | |
| | | |
| | | |
| | | |
| | | |
| | | |
| | | |
| | | |
| | | |
| | | |
| | | |
| | | |
| | | |
| | | |
| | | |
| | | |
| | | |
| | | |
| | | |
| | | |
| | | |
| | | |
| | | |
| | | |
| | | |
| | | |
| | | |
| | | |
| | | |
| | | |
| | | |
| | | |
| | | |
| | | |
| | | |
| | | |
| | | |
| | | |
| | | |
| | | |
| | | |
| | | |
| | | |
| | | |
| | | |
| | | |
| | | |
| | | |
| | | |
| | | |
| | | |
| | | |
| | | |
| | | |
| | | |
| | | |
| | | |
| | | |
| | | |
| | | |
| | | |
| | | |
| | | |
| | | |
| | | |
| | | |
| | | |
| | | |
| | | |
| | | |
| | | |
| | | |
| | | |
| | | |
| | | |
| | | |
| | | |
| | | |
| | | |
| | | |
| | | |
| | | |
| | | |
| | | |
| | | |
| | | |
| | | |
| | | |
| | | |
| | | |
| | | |
| | | |
| | | |
| | | |
| | | |
| | | |
| | | |
| | | |
| | | |
| | | |
| | | |
| | | |
| | | |
| | | |
| | | |

Перелік земельних ділянок, щодо яких встановлено обмеження у використанні земель

Кадастровий номер, площа ділянки, га

| Вид обмеження | Площа обмеження, га | Зміст обмеження |
|---------------|---------------------|-----------------|
|---------------|---------------------|-----------------|

Кадастровий номер: 1221455800:02:001:1411, площа ділянки, га: 1,0728

| | | |
|---------|--------|---|
| 06.01.1 | 0,0073 | Території в червоних лініях |
| 06.01.3 | 1,0654 | Території в блакитних лініях, висотні обмеження 20 м |
| 03.01 | 0,1503 | санітарно-захисна зона навколо АЗС |
| 01.03.1 | 0,2685 | санітарно-захисна зона вздовж автодороги |
| 03.01 | 0,4449 | санітарно-захисна зона навколо об'єкта |
| 01.05 | 0,2250 | охоронна зона повітряної лінії електропередачі напругою 10 кВ |
| 01.05 | 0,0243 | охоронна зона електрокабелів напругою 35 кВ |
| 01.05 | 0,0069 | охоронна зона електрокабелів напругою 0.4 кВ |
| 01.05 | 0,0168 | охоронна зона електрокабелю напругою 6 кВ |
| 01.08 | 0,0827 | охоронна зона водопроводу Д = 225 мм |
| 01.08 | 0,0442 | охоронна зона каналізації Д = 400 мм |
| 01.08 | 0,0733 | охоронна зона каналізації Д = 140 мм |
| 01.08 | 0,0718 | охоронна зона каналізації Д = 315 мм |
| 01.08 | 0,1104 | охоронна зона каналізації Д = 225 мм |

Кадастровий номер: 1221455800:02:001:1412, площа ділянки, га: 1,8210

| | | |
|---------|--------|---|
| 06.01.3 | 1,8209 | Території в блакитних лініях, висотні обмеження 20 м |
| 03.01 | 0,0213 | санітарно-захисна зона навколо об'єкта |
| 03.01 | 0,0992 | санітарно-захисна зона навколо об'єкта |
| 01.05 | 0,6234 | охоронна зона повітряної лінії електропередачі напругою 10 кВ |
| 01.05 | 0,0088 | охоронна зона КТП |
| 01.05 | 0,0372 | охоронна зона електрокабелів напругою 35 кВ |
| 01.05 | 0,0516 | охоронна зона електрокабелів напругою 0.4 кВ |
| 01.08 | 0,0457 | охоронна зона водопроводу Д = 225 мм |
| 01.08 | 0,0230 | охоронна зона водопроводу Д = 225 мм |
| 01.08 | 0,2706 | охоронна зона каналізації Д = 225 мм |
| 01.08 | 0,0073 | охоронна зона газопроводу середнього тиску Д = 160 мм |



| | | | | | | | |
|------|------|-------|-------|--------|------|---|-----|
| | | | | | | План обмежень у використанні земель, відомості про які підлягають внесенню до Державного земельного кадастру на підставі розробленої містобудівної документації | Арк |
| Змн. | Кіл. | Аркуш | № док | Підпис | Дата | | 49 |

Перелік земельних ділянок, щодо яких встановлено обмеження у використанні земель

Кадастровий номер, площа ділянки, га

| Вид обмеження | Площа обмеження, га | Зміст обмеження |
|---------------|---------------------|-----------------|
|---------------|---------------------|-----------------|

Кадастровий номер: 1221455800:02:001:1414, площа ділянки, га: 2,0041

| | | |
|---------|--------|---|
| 06.01.1 | 0,7648 | Території в червоних лініях |
| 06.01.3 | 0,3415 | Території в блакитних лініях, висотні обмеження 20 м |
| 06.01.3 | 0,4420 | Території в блакитних лініях, висотні обмеження 20 м |
| 06.01.3 | 0,2703 | Території в блакитних лініях, висотні обмеження 20 м |
| 03.01 | 0,0043 | санітарно-захисна зона навколо АЗС |
| 01.03.1 | 0,1785 | санітарно-захисна зона вздовж автодороги |
| 01.05 | 0,0563 | охоронна зона повітряної лінії електропередачі напругою 10 кВ |
| 01.05 | 0,0101 | охоронна зона електрокабелю напругою 10 кВ |
| 01.04 | 0,0077 | охоронна зона кабелю електрозв'язку |
| 01.04 | 0,0124 | охоронна зона кабелю електрозв'язку |
| 01.04 | 0,0200 | охоронна зона кабелю електрозв'язку |
| 01.04 | 0,0201 | охоронна зона кабелю електрозв'язку |
| 01.04 | 0,0201 | охоронна зона кабелю електрозв'язку |
| 01.04 | 0,0028 | охоронна зона кабелю електрозв'язку |
| 01.08 | 0,0502 | охоронна зона водопроводу Д = 225 мм |
| 01.08 | 0,0095 | охоронна зона каналізації Д = 125 мм |
| 01.08 | 0,0505 | охоронна зона каналізації Д = 150 мм |
| 01.08 | 0,0504 | охоронна зона каналізації Д = 150 мм |
| 01.08 | 0,0502 | охоронна зона каналізації 2 Д = 225 мм |
| 01.08 | 0,0201 | охоронна зона газопроводу середнього тиску Д = 160 мм |

Кадастровий номер: 1221455800:02:001:0988, площа ділянки, га: 1,6153

| | | |
|---------|--------|---|
| 06.01.3 | 1,6153 | Території в блакитних лініях, висотні обмеження 20 м |
| 03.01 | 0,1148 | санітарно-захисна зона навколо об'єкта |
| 03.01 | 0,2989 | санітарно-захисна зона навколо об'єкта |
| 01.05 | 0,1153 | охоронна зона повітряної лінії електропередачі напругою 10 кВ |



| | | | | | | | |
|------|------|-------|-------|--------|------|---|-----|
| | | | | | | План обмежень у використанні земель, відомості про які підлягають внесенню до Державного земельного кадастру на підставі розробленої містобудівної документації | Арк |
| Змн. | Кіл. | Аркуш | № док | Підпис | Дата | | 50 |

Перелік земельних ділянок, щодо яких встановлено обмеження у використанні земель

Кадастровий номер, площа ділянки, га


| Вид обмеження | Площа обмеження, га | Зміст обмеження |
|--|---------------------|---|
| Кадастровий номер: 1221455800:02:007:0002, площа ділянки, га: 13,3873 | | |
| 06.01.1 | 1,6684 | Території в червоних лініях |
| 03.01 | 0,1069 | санітарно-захисна зона навколо АЗС |
| 03.01 | 0,1264 | санітарно-захисна зона навколо АЗС |
| 03.01 | 0,3138 | санітарно-захисна зона навколо АЗС |
| 01.03.1 | 1,6684 | санітарно-захисна зона вздовж автодороги |
| 01.05 | 0,0080 | охоронна зона електрокабелю напругою 10 кВ |
| 01.05 | 0,1242 | охоронна зона високовольтного електрокабелю |
| 01.04 | 0,0034 | охоронна зона кабелю електрозв'язку |
| 01.04 | 0,3044 | охоронна зона кабелю електрозв'язку |
| 01.04 | 0,0085 | охоронна зона кабелю електрозв'язку |
| 01.04 | 0,3041 | охоронна зона кабелю електрозв'язку |
| 01.04 | 0,1971 | охоронна зона кабелю електрозв'язку |
| 01.04 | 0,0093 | охоронна зона кабелю електрозв'язку |
| 01.04 | 0,0093 | охоронна зона кабелю електрозв'язку |
| 01.04 | 0,0090 | охоронна зона кабелю електрозв'язку |
| 01.08 | 0,0649 | охоронна зона водопроводу Д = 225 мм |
| 01.08 | 0,0239 | охоронна зона каналізації Д = 125 мм |
| 01.08 | 0,0239 | охоронна зона каналізації Д = 125 мм |
| 01.08 | 0,4170 | охоронна зона каналізації Д = 125 мм |
| 01.08 | 0,3639 | охоронна зона каналізації Д = 160 мм |



| | | | | | | | |
|------|------|-------|-------|--------|------|---|-----|
| | | | | | | План обмежень у використанні земель, відомості про які підлягають внесенню до Державного земельного кадастру на підставі розробленої містобудівної документації | Арк |
| Змн. | Кіл. | Аркуш | № док | Підпис | Дата | | 51 |

Перелік земельних ділянок, щодо яких встановлено обмеження у використанні земель

Кадастровий номер, площа ділянки, га

| Вид обмеження | Площа обмеження, га | Зміст обмеження |
|--|---------------------|---|
| Кадастровий номер: 1221455800:01:001:0017, площа ділянки, га: 0,3000 | | |
| 06.01.3 | 0,3000 | Території в блакитних лініях, висотні обмеження 20 м |
| 03.01 | 0,2829 | санітарно-захисна зона навколо АЗС |
| 03.01 | 0,1065 | санітарно-захисна зона навколо АЗС |
| 03.01 | 0,0255 | санітарно-захисна зона навколо АЗС |
| 01.03.1 | 0,2166 | санітарно-захисна зона вздовж автодороги |
| 01.05 | 0,0144 | охоронна зона повітряної лінії електропередачі напругою 10 кВ |
| 01.05 | 0,0052 | охоронна зона електрокабелю напругою 10 кВ |
| 01.04 | 0,0047 | охоронна зона кабелю електрозв'язку |
| 01.04 | 0,0108 | охоронна зона кабелю електрозв'язку |
| 01.04 | 0,0129 | охоронна зона кабелю електрозв'язку |
| 01.04 | 0,0004 | охоронна зона кабелю електрозв'язку |
| 01.08 | 0,0036 | охоронна зона каналізації Д = 125 мм |
| 01.08 | 0,0353 | охоронна зона каналізації Д = 150 мм |
| 01.08 | 0,0343 | охоронна зона каналізації Д = 150 мм |
| Кадастровий номер: 1221455800:02:001:1415, площа ділянки, га: 0,0580 | | |
| 06.01.3 | 0,0580 | Території в блакитних лініях, висотні обмеження 10 м |
| 01.08 | 0,0008 | охоронна зона газопроводу середнього тиску Д = 160 мм |
| Кадастровий номер: 1221455800:02:001:1418, площа ділянки, га: 0,0501 | | |
| 06.01.1 | 0,0223 | Території в червоних лініях |
| 01.05 | 0,0362 | охоронна зона повітряної лінії електропередачі напругою 10 кВ |
| 01.05 | 0,0087 | охоронна зона електрокабелю напругою 6 кВ |
| Кадастровий номер: 1221455800:02:001:1419, площа ділянки, га: 0,0352 | | |
| 06.01.1 | 0,0020 | Території в червоних лініях |
| 01.05 | 0,0192 | охоронна зона повітряної лінії електропередачі напругою 10 кВ |
| Кадастровий номер: 1221455800:02:001:0206, площа ділянки, га: 0,0600 | | |
| 06.01.3 | 0,0600 | Території в блакитних лініях, висотні обмеження 10 м |
| 01.08 | 0,0014 | охоронна зона газопроводу середнього тиску Д = 63 мм |
| <div>  </div> | | |
| | | План обмежень у використанні земель, відомості про які підлягають внесенню до Державного земельного кадастру на підставі розробленої містобудівної документації |
| Змн. | Кіл. | Аркуш |
| № док | Підпис | Дата |
| | | 02.12 |
| | | Арк |
| | | 52 |

Перелік земельних ділянок, щодо яких встановлено обмеження у використанні земель

Кадастровий номер, площа ділянки, га

| Вид обмеження | Площа обмеження, га | Зміст обмеження |
|---|----------------------------|--|
| Кадастровий номер: 1221455800:02:001:0604, площа ділянки, га: 0,0611 | | |
| 06.01.3 | 0,0611 | Території в блакитних лініях, висотні обмеження 10 м |
| 01.05 | 0,0250 | охоронна зона повітряної лінії електропередачі напругою 6 кВ |
| 01.05 | 0,0009 | охоронна зона електрокабелів напругою 0.4 кВ |
| Кадастровий номер: 1221455800:02:001:0605, площа ділянки, га: 0,0608 | | |
| 06.01.3 | 0,0608 | Території в блакитних лініях, висотні обмеження 10 м |
| 01.05 | 0,0254 | охоронна зона повітряної лінії електропередачі напругою 6 кВ |
| 01.05 | 0,0004 | охоронна зона електрокабелів напругою 0.4 кВ |
| Кадастровий номер: 1221455800:02:001:0667, площа ділянки, га: 0,0970 | | |
| 06.01.3 | 0,0970 | Території в блакитних лініях, висотні обмеження 10 м |
| Кадастровий номер: 1221455800:02:001:0689, площа ділянки, га: 0,0634 | | |
| 06.01.1 | 0,0003 | Території в червоних лініях |
| 06.01.3 | 0,0631 | Території в блакитних лініях, висотні обмеження 10 м |
| 01.08 | 0,0012 | охоронна зона каналізації Д = 110 мм |
| Кадастровий номер: 1221455800:02:001:0691, площа ділянки, га: 0,0647 | | |
| 06.01.1 | 0,0005 | Території в червоних лініях |
| 06.01.3 | 0,0642 | Території в блакитних лініях, висотні обмеження 10 м |
| 01.08 | 0,0013 | охоронна зона каналізації Д = 110 мм |
| Кадастровий номер: 1221455800:02:001:0747, площа ділянки, га: 0,0600 | | |
| 06.01.3 | 0,0600 | Території в блакитних лініях, висотні обмеження 10 м |
| 01.08 | 0,0012 | охоронна зона водопроводу Д = 110 мм |
| Кадастровий номер: 1221455800:02:001:0748, площа ділянки, га: 0,0600 | | |
| 06.01.3 | 0,0600 | Території в блакитних лініях, висотні обмеження 10 м |
| 01.08 | 0,0009 | охоронна зона водопроводу Д = 110 мм |
| Кадастровий номер: 1221455800:02:001:0749, площа ділянки, га: 0,0599 | | |
| 06.01.3 | 0,0599 | Території в блакитних лініях, висотні обмеження 10 м |
| 01.08 | 0,0008 | охоронна зона водопроводу Д = 110 мм |



| | | | | | | | |
|------|------|-------|-------|--------|------|---|-----|
| | | | | | | План обмежень у використанні земель, відомості про які підлягають внесенню до Державного земельного кадастру на підставі розробленої містобудівної документації | Арк |
| Змн. | Кіл. | Аркуш | № док | Підпис | Дата | | 54 |

Перелік земельних ділянок, щодо яких встановлено обмеження у використанні земель

Кадастровий номер, площа ділянки, га

| Вид обмеження | Площа обмеження, га | Зміст обмеження |
|---|----------------------------|---|
| Кадастровий номер: 1221455800:02:001:0746, площа ділянки, га: 0,0600 | | |
| 06.01.3 | 0,0600 | Території в блакитних лініях, висотні обмеження 10 м |
| 01.08 | 0,0011 | охоронна зона водопроводу Д = 110 мм |
| Кадастровий номер: 1221455800:02:001:0705, площа ділянки, га: 0,0634 | | |
| 06.01.3 | 0,0634 | Території в блакитних лініях, висотні обмеження 10 м |
| Кадастровий номер: 1221455800:02:001:0899, площа ділянки, га: 0,8916 | | |
| 06.01.1 | 0,0645 | Території в червоних лініях |
| 06.01.3 | 0,0013 | Території в блакитних лініях, висотні обмеження 10 м |
| 01.05 | 0,0542 | охоронна зона повітряної лінії електропередачі напругою 10 кВ |
| 01.05 | 0,0016 | охоронна зона електрокабелю напругою 6 кВ |
| 01.05 | 0,0093 | охоронна зона електрокабелю напругою 6 кВ |
| 01.08 | 0,0375 | охоронна зона водопроводу Д = 225 мм |
| 01.08 | 0,0094 | охоронна зона каналізації Д = 225 мм |
| 01.08 | 0,0087 | охоронна зона газопроводу середнього тиску Д = 63 мм |
| 01.08 | 0,0016 | охоронна зона газопроводу середнього тиску Д = 63 мм |



| | | | | | | | |
|------|------|-------|-------|--------|------|---|-----|
| | | | | | | План обмежень у використанні земель, відомості про які підлягають внесенню до Державного земельного кадастру на підставі розробленої містобудівної документації | Арк |
| Змн. | Кіл. | Аркуш | № док | Підпис | Дата | | 57 |

Перелік земельних ділянок, щодо яких встановлено обмеження у використанні земель

Кадастровий номер, площа ділянки, га

| Вид обмеження | Площа обмеження, га | Зміст обмеження |
|---|----------------------------|--|
| Кадастровий номер: 1221455800:02:001:0700, площа ділянки, га: 0,0647 | | |
| 06.01.3 | 0,0647 | Території в блакитних лініях, висотні обмеження 10 м |
| Кадастровий номер: 1221455800:02:001:0751, площа ділянки, га: 0,0647 | | |
| 06.01.3 | 0,0647 | Території в блакитних лініях, висотні обмеження 10 м |
| 01.08 | 0,0013 | охоронна зона водопроводу Д = 110 мм |
| Кадастровий номер: 1221455800:02:001:0752, площа ділянки, га: 0,0647 | | |
| 06.01.3 | 0,0647 | Території в блакитних лініях, висотні обмеження 10 м |
| 01.08 | 0,0015 | охоронна зона водопроводу Д = 110 мм |
| Кадастровий номер: 1221455800:02:001:0753, площа ділянки, га: 0,0647 | | |
| 06.01.3 | 0,0647 | Території в блакитних лініях, висотні обмеження 10 м |
| 01.08 | 0,0011 | охоронна зона водопроводу Д = 110 мм |
| Кадастровий номер: 1221455800:02:001:0769, площа ділянки, га: 0,0600 | | |
| 06.01.3 | 0,0600 | Території в блакитних лініях, висотні обмеження 10 м |
| Кадастровий номер: 1221455800:02:001:0754, площа ділянки, га: 0,0647 | | |
| 06.01.3 | 0,0647 | Території в блакитних лініях, висотні обмеження 10 м |
| 01.08 | 0,0006 | охоронна зона водопроводу Д = 110 мм |
| Кадастровий номер: 1221455800:02:001:0755, площа ділянки, га: 0,0647 | | |
| 06.01.3 | 0,0647 | Території в блакитних лініях, висотні обмеження 10 м |
| 01.08 | 0,0005 | охоронна зона водопроводу Д = 110 мм |
| Кадастровий номер: 1221455800:02:001:0770, площа ділянки, га: 0,0600 | | |
| 06.01.3 | 0,0600 | Території в блакитних лініях, висотні обмеження 10 м |
| Кадастровий номер: 1221455800:02:001:0771, площа ділянки, га: 0,0600 | | |
| 06.01.3 | 0,0600 | Території в блакитних лініях, висотні обмеження 10 м |
| Кадастровий номер: 1221455800:02:001:0772, площа ділянки, га: 0,0600 | | |
| 06.01.3 | 0,0600 | Території в блакитних лініях, висотні обмеження 10 м |
| Кадастровий номер: 1221455800:02:001:0773, площа ділянки, га: 0,0599 | | |
| 06.01.3 | 0,0599 | Території в блакитних лініях, висотні обмеження 10 м |
| Кадастровий номер: 1221455800:02:001:0774, площа ділянки, га: 0,0647 | | |
| 06.01.3 | 0,0647 | Території в блакитних лініях, висотні обмеження 10 м |



| | | | | | | | |
|------|------|-------|-------|--------|------|---|-----|
| Змн. | Кіл. | Аркуш | № док | Підпис | Дата | План обмежень у використанні земель, відомості про які підлягають внесенню до Державного земельного кадастру на підставі розробленої містобудівної документації | Арк |
| | | | | | | | 59 |

Перелік земельних ділянок, щодо яких встановлено обмеження у використанні земель

Кадастровий номер, площа ділянки, га

| Вид обмеження | Площа обмеження, га | Зміст обмеження |
|---|---------------------|---|
| Кадастровий номер: 1221455800:02:001:0791, площа ділянки, га: 0,0712 | | |
| 06.01.3 | 0,0712 | Території в блакитних лініях, висотні обмеження 10 м |
| 01.08 | 0,0005 | охоронна зона водопроводу Д = 110 мм |
| Кадастровий номер: 1221455800:02:001:0796, площа ділянки, га: 0,0660 | | |
| 06.01.3 | 0,0660 | Території в блакитних лініях, висотні обмеження 10 м |
| 01.08 | 0,0001 | охоронна зона водопроводу Д = 110 мм |
| 01.08 | 0,0006 | охоронна зона водопроводу Д = 110 мм |
| Кадастровий номер: 1221455800:02:001:0797, площа ділянки, га: 0,0660 | | |
| 06.01.3 | 0,0660 | Території в блакитних лініях, висотні обмеження 10 м |
| 01.08 | 0,0007 | охоронна зона водопроводу Д = 110 мм |
| 01.08 | 0,0009 | охоронна зона каналізації Д = 225 мм |
| Кадастровий номер: 1221455800:02:001:0798, площа ділянки, га: 0,0660 | | |
| 06.01.3 | 0,0660 | Території в блакитних лініях, висотні обмеження 10 м |
| 01.08 | 0,0009 | охоронна зона водопроводу Д = 110 мм |
| Кадастровий номер: 1221455800:02:001:0778, площа ділянки, га: 0,0647 | | |
| 06.01.3 | 0,0647 | Території в блакитних лініях, висотні обмеження 10 м |
| Кадастровий номер: 1221455800:02:001:0779, площа ділянки, га: 0,0647 | | |
| 06.01.3 | 0,0647 | Території в блакитних лініях, висотні обмеження 10 м |
| Кадастровий номер: 1221455800:02:001:0804, площа ділянки, га: 0,0660 | | |
| 06.01.3 | 0,0660 | Території в блакитних лініях, висотні обмеження 10 м |
| 01.08 | 0,0008 | охоронна зона водопроводу Д = 110 мм |
| Кадастровий номер: 1221455800:02:001:0800, площа ділянки, га: 0,0660 | | |
| 06.01.3 | 0,0660 | Території в блакитних лініях, висотні обмеження 10 м |
| 01.05 | 0,0021 | охоронна зона електрокабелю напругою 0,4 кВ |
| 01.08 | 0,0018 | охоронна зона водопроводу Д = 110 мм |
| 01.08 | 0,0002 | охоронна зона каналізації Д = 225 мм |
| 01.08 | 0,0010 | охоронна зона газопроводу середнього тиску Д = 160 мм |
| Кадастровий номер: 1221455800:02:001:0768, площа ділянки, га: 0,0600 | | |
| 06.01.3 | 0,0600 | Території в блакитних лініях, висотні обмеження 10 м |
| <div style="text-align: center;"> </div> | | |
| | | План обмежень у використанні земель, відомості про які підлягають внесенню до Державного земельного кадастру на підставі розробленої містобудівної документації |
| Змн. | Кіл. | Аркуш |
| № док | Підпис | Дата |

Перелік земельних ділянок, щодо яких встановлено обмеження у використанні земель

Кадастровий номер, площа ділянки, га

| Вид обмеження | Площа обмеження, га | Зміст обмеження |
|---|----------------------------|--|
| Кадастровий номер: 1221455800:02:001:0805, площа ділянки, га: 0,0660 | | |
| 06.01.3 | 0,0660 | Території в блакитних лініях, висотні обмеження 10 м |
| 01.08 | 0,0004 | охоронна зона водопроводу Д = 110 мм |
| Кадастровий номер: 1221455800:02:001:0175, площа ділянки, га: 0,0600 | | |
| 06.01.3 | 0,0600 | Території в блакитних лініях, висотні обмеження 10 м |
| 01.08 | 0,0015 | охоронна зона газопроводу середнього тиску Д = 63 мм |
| Кадастровий номер: 1221455800:02:001:0951, площа ділянки, га: 0,0400 | | |
| 06.01.3 | 0,0400 | Території в блакитних лініях, висотні обмеження 10 м |
| 01.08 | 0,0010 | охоронна зона газопроводу середнього тиску Д = 63 мм |
| Кадастровий номер: 1221455800:02:001:0227, площа ділянки, га: 0,0650 | | |
| 06.01.3 | 0,0650 | Території в блакитних лініях, висотні обмеження 10 м |
| 01.08 | 0,0013 | охоронна зона газопроводу середнього тиску Д = 63 мм |
| Кадастровий номер: 1221455800:02:001:1021, площа ділянки, га: 0,9730 | | |
| 06.01.1 | 0,2475 | Території в червоних лініях |
| 06.01.3 | 0,0189 | Території в блакитних лініях, висотні обмеження 20 м |
| 01.05 | 0,0402 | охоронна зона повітряної лінії електропередачі напругою 6 кВ |
| 01.08 | 0,0796 | охоронна зона водопроводу Д = 530 мм |
| 01.08 | 0,0247 | охоронна зона газопроводу високого тиску Д = 500 мм |
| Кадастровий номер: 1221455800:02:001:1023, площа ділянки, га: 0,9048 | | |
| 06.01.1 | 0,1112 | Території в червоних лініях |
| 06.01.3 | 0,0112 | Території в блакитних лініях, висотні обмеження 20 м |



| | | | | | | | |
|------|------|-------|-------|--------|------|---|-----|
| | | | | | | План обмежень у використанні земель, відомості про які підлягають внесенню до Державного земельного кадастру на підставі розробленої містобудівної документації | Арк |
| Змн. | Кіл. | Аркуш | № док | Підпис | Дата | | 64 |

Перелік земельних ділянок, щодо яких встановлено обмеження у використанні земель

Кадастровий номер, площа ділянки, га

| Вид обмеження | Площа обмеження, га | Зміст обмеження |
|---------------|---------------------|-----------------|
|---------------|---------------------|-----------------|

Кадастровий номер: 1221455800:02:001:0972, площа ділянки, га: 0,4140

| | | |
|---------|--------|---|
| 06.01.1 | 0,1771 | Території в червоних лініях |
| 06.01.3 | 0,0095 | Території в блакитних лініях, висотні обмеження 20 м |
| 01.03.1 | 0,0083 | санітарно-захисна зона вздовж автодороги |
| 01.03.1 | 0,0210 | санітарно-захисна зона вздовж автодороги |
| 01.05 | 0,0202 | охоронна зона повітряної лінії електропередачі напругою 10 кВ |
| 01.04 | 0,0017 | охоронна зона кабелю електрозв'язку |
| 01.04 | 0,0020 | охоронна зона кабелю електрозв'язку |
| 01.08 | 0,0210 | охоронна зона водопроводу Д = 225 мм |
| 01.08 | 0,2459 | охоронна зона водопроводу Д = 225 мм |
| 01.08 | 0,0892 | охоронна зона каналізації Д = 140 мм |
| 01.08 | 0,0644 | охоронна зона каналізації Д = 315 мм |
| 01.08 | 0,0072 | охоронна зона каналізації Д = 150 мм |
| 01.08 | 0,0078 | охоронна зона каналізації Д = 150 мм |
| 01.08 | 0,0032 | охоронна зона газопроводу середнього тиску Д = 160 мм |

Кадастровий номер: 1221455800:02:001:0722, площа ділянки, га: 0,0600

| | | |
|---------|--------|--|
| 06.01.3 | 0,0600 | Території в блакитних лініях, висотні обмеження 10 м |
| 01.05 | 0,0167 | охоронна зона повітряної лінії електропередачі напругою 6 кВ |
| 01.05 | 0,0001 | охоронна зона електрокабелю напругою 0,4 кВ |

Кадастровий номер: 1221455800:02:001:1018, площа ділянки, га: 0,2795

| | | |
|---------|--------|---|
| 06.01.1 | 0,0404 | Території в червоних лініях |
| 01.05 | 0,0975 | охоронна зона повітряної лінії електропередачі напругою 10 кВ |
| 01.05 | 0,0123 | охоронна зона електрокабелю напругою 6 кВ |

Кадастровий номер: 1221455800:02:001:0721, площа ділянки, га: 0,0600

| | | |
|---------|--------|--|
| 06.01.3 | 0,0600 | Території в блакитних лініях, висотні обмеження 10 м |
| 01.05 | 0,0165 | охоронна зона повітряної лінії електропередачі напругою 6 кВ |



| | | | | | | | |
|------|------|-------|-------|--------|------|---|-----|
| | | | | | | План обмежень у використанні земель, відомості про які підлягають внесенню до Державного земельного кадастру на підставі розробленої містобудівної документації | Арк |
| Змн. | Кіл. | Аркуш | № док | Підпис | Дата | | 65 |

Перелік земельних ділянок, щодо яких встановлено обмеження у використанні земель

Кадастровий номер, площа ділянки, га


| Вид обмеження | Площа обмеження, га | Зміст обмеження |
|---|----------------------------|--|
| Кадастровий номер: 1221455800:02:001:0674, площа ділянки, га: 0,0750 | | |
| 06.01.3 | 0,0750 | Території в блакитних лініях, висотні обмеження 10 м |
| Кадастровий номер: 1221455800:02:001:0708, площа ділянки, га: 0,0647 | | |
| 06.01.3 | 0,0647 | Території в блакитних лініях, висотні обмеження 10 м |
| 01.08 | 0,0007 | охоронна зона водопроводу Д = 110 мм |
| Кадастровий номер: 1221455800:02:001:1142, площа ділянки, га: 0,0174 | | |
| 06.01.3 | 0,0174 | Території в блакитних лініях, висотні обмеження 10 м |
| 01.08 | 0,0006 | охоронна зона водопроводу Д = 110 мм |
| Кадастровий номер: 1221455800:02:001:1150, площа ділянки, га: 0,0186 | | |
| 06.01.3 | 0,0186 | Території в блакитних лініях, висотні обмеження 10 м |
| 01.08 | 0,0005 | охоронна зона газопроводу середнього тиску Д = 63 мм |
| Кадастровий номер: 1221455800:02:001:1140, площа ділянки, га: 0,0204 | | |
| 06.01.3 | 0,0204 | Території в блакитних лініях, висотні обмеження 10 м |
| 01.08 | 0,0046 | охоронна зона водопроводу Д = 110 мм |
| Кадастровий номер: 1221455800:02:001:0586, площа ділянки, га: 0,1000 | | |
| 06.01.1 | 0,0004 | Території в червоних лініях |
| 06.01.3 | 0,0996 | Території в блакитних лініях, висотні обмеження 10 м |
| 01.08 | 0,0025 | охоронна зона водопроводу Д = 500, 530 мм |
| 01.08 | 0,0022 | охоронна зона водопроводу Д = 110 мм |
| Кадастровий номер: 1221455800:02:001:0725, площа ділянки, га: 0,0553 | | |
| 06.01.3 | 0,0553 | Території в блакитних лініях, висотні обмеження 10 м |
| 01.08 | 0,0081 | охоронна зона водопроводу Д = 160 мм |
| Кадастровий номер: 1221455800:02:001:0693, площа ділянки, га: 0,0634 | | |
| 06.01.3 | 0,0634 | Території в блакитних лініях, висотні обмеження 10 м |
| Кадастровий номер: 1221455800:02:001:1185, площа ділянки, га: 0,0250 | | |
| 06.01.3 | 0,0250 | Території в блакитних лініях, висотні обмеження 10 м |
| 01.08 | 0,0010 | охоронна зона водопроводу Д = 500, 530 мм |
| 01.08 | 0,0012 | охоронна зона водопроводу Д = 110 мм |
| 01.08 | 0,0014 | охоронна зона каналізації Д = 200 мм |



| | | | | | | | |
|------|------|-------|-------|--------|-------|---|-----|
| Змн. | Кіл. | Аркуш | № док | Підпис | Дата | План обмежень у використанні земель, відомості про які підлягають внесенню до Державного земельного кадастру на підставі розробленої містобудівної документації | Арк |
| | | | | | 02.12 | | 67 |

Перелік земельних ділянок, щодо яких встановлено обмеження у використанні земель

Кадастровий номер, площа ділянки, га

| Вид обмеження | | Площа обмеження, га | Зміст обмеження |
|--|------|---------------------|---|
| Кадастровий номер: 1221455800:02:001:1191, площа ділянки, га: 0,0191 | | | |
| 06.01.1 | | 0,0065 | Території в червоних лініях |
| 01.05 | | 0,0029 | охоронна зона повітряної лінії електропередачі напругою 6 кВ |
| 01.08 | | 0,0144 | охоронна зона водопроводу Д = 500, 530 мм |
| Кадастровий номер: 1221455800:02:001:0588, площа ділянки, га: 0,1200 | | | |
| 06.01.1 | | 0,0005 | Території в червоних лініях |
| 06.01.3 | | 0,1195 | Території в блакитних лініях, висотні обмеження 10 м |
| 01.08 | | 0,0030 | охоронна зона водопроводу Д = 110 мм |
| Кадастровий номер: 1221455800:02:001:1183, площа ділянки, га: 0,0243 | | | |
| 06.01.3 | | 0,0243 | Території в блакитних лініях, висотні обмеження 10 м |
| 01.08 | | 0,0008 | охоронна зона водопроводу Д = 500, 530 мм |
| Кадастровий номер: 1221455800:02:001:0767, площа ділянки, га: 0,0600 | | | |
| 06.01.3 | | 0,0600 | Території в блакитних лініях, висотні обмеження 10 м |
| Кадастровий номер: 1221455800:02:001:1184, площа ділянки, га: 0,0256 | | | |
| 06.01.3 | | 0,0256 | Території в блакитних лініях, висотні обмеження 10 м |
| 01.08 | | 0,0009 | охоронна зона водопроводу Д = 500, 530 мм |
| 01.08 | | 0,0004 | охоронна зона каналізації Д = 200 мм |
| Кадастровий номер: 1221455800:02:001:0690, площа ділянки, га: 0,0634 | | | |
| 06.01.3 | | 0,0634 | Території в блакитних лініях, висотні обмеження 10 м |
| Кадастровий номер: 1221455800:02:001:1200, площа ділянки, га: 0,0200 | | | |
| 06.01.3 | | 0,0200 | Території в блакитних лініях, висотні обмеження 10 м |
| 01.05 | | 0,0011 | охоронна зона повітряної лінії електропередачі напругою 6 кВ |
| 01.05 | | 0,0003 | охоронна зона електрокабелю напругою 0,4 кВ |
| Кадастровий номер: 1221455800:02:001:0702, площа ділянки, га: 0,0647 | | | |
| 06.01.3 | | 0,0647 | Території в блакитних лініях, висотні обмеження 10 м |
| Кадастровий номер: 1221455800:02:001:0665, площа ділянки, га: 0,0600 | | | |
| 06.01.3 | | 0,0600 | Території в блакитних лініях, висотні обмеження 10 м |
| 01.08 | | 0,0051 | охоронна зона водопроводу Д = 160 мм |
| <div>  </div> | | | |
| Змн. | Кіл. | Аркуш | № док |
| | | | Підпис |
| | | | Дата |
| | | | План обмежень у використанні земель, відомості про які підлягають внесенню до Державного земельного кадастру на підставі розробленої містобудівної документації |
| | | | Арк |
| | | | 68 |

Перелік земельних ділянок, щодо яких встановлено обмеження у використанні земель

Кадастровий номер, площа ділянки, га

| Вид обмеження | Площа обмеження, га | Зміст обмеження |
|---|----------------------------|--|
| Кадастровий номер: 1221455800:02:001:0656, площа ділянки, га: 0,0600 | | |
| 06.01.3 | 0,0600 | Території в блакитних лініях, висотні обмеження 10 м |
| 01.08 | 0,0052 | охоронна зона водопроводу Д = 160 мм |
| Кадастровий номер: 1221455800:02:001:0012, площа ділянки, га: 0,0600 | | |
| 06.01.3 | 0,0600 | Території в блакитних лініях, висотні обмеження 10 м |
| 01.08 | 0,0014 | охоронна зона газопроводу середнього тиску Д = 63 мм |
| Кадастровий номер: 1221455800:02:001:0221, площа ділянки, га: 0,0600 | | |
| 06.01.3 | 0,0600 | Території в блакитних лініях, висотні обмеження 10 м |
| 01.08 | 0,0014 | охоронна зона газопроводу середнього тиску Д = 63 мм |
| Кадастровий номер: 1221455800:02:001:1270, площа ділянки, га: 0,0300 | | |
| 06.01.3 | 0,0300 | Території в блакитних лініях, висотні обмеження 10 м |
| 01.08 | 0,0003 | охоронна зона водопроводу Д = 110 мм |
| Кадастровий номер: 1221455800:02:001:1269, площа ділянки, га: 0,0300 | | |
| 06.01.3 | 0,0300 | Території в блакитних лініях, висотні обмеження 10 м |
| 01.08 | 0,0003 | охоронна зона водопроводу Д = 110 мм |
| Кадастровий номер: 1221455800:02:001:1259, площа ділянки, га: 0,0212 | | |
| 06.01.1 | 0,0032 | Території в червоних лініях |
| 06.01.3 | 0,0180 | Території в блакитних лініях, висотні обмеження 10 м |
| 01.05 | 0,0093 | охоронна зона повітряної лінії електропередачі напругою 6 кВ |
| 01.08 | 0,0056 | охоронна зона водопроводу Д = 500, 530 мм |
| Кадастровий номер: 1221455800:02:001:1277, площа ділянки, га: 0,0200 | | |
| 06.01.3 | 0,0200 | Території в блакитних лініях, висотні обмеження 10 м |
| Кадастровий номер: 1221455800:02:006:0012, площа ділянки, га: 0,2499 | | |
| 06.01.1 | 0,0268 | Території в червоних лініях |
| 01.08 | 0,0127 | охоронна зона водопроводу Д = 100 мм |
| 01.08 | 0,0009 | охоронна зона газопроводу високого тиску Д = 500 мм |
| Кадастровий номер: 1221455800:02:001:1188, площа ділянки, га: 0,0354 | | |
| 06.01.3 | 0,0354 | Території в блакитних лініях, висотні обмеження 10 м |
| 01.08 | 0,0003 | охоронна зона водопроводу Д = 110 мм |



| | | | | | | | |
|------|------|-------|-------|--------|------|---|-----|
| | | | | | | План обмежень у використанні земель, відомості про які підлягають внесенню до Державного земельного кадастру на підставі розробленої містобудівної документації | Арк |
| Змн. | Кіл. | Аркуш | № док | Підпис | Дата | | 70 |

Перелік земельних ділянок, щодо яких встановлено обмеження у використанні земель

Кадастровий номер, площа ділянки, га

| Вид обмеження | | Площа обмеження, га | Зміст обмеження |
|--|------|----------------------------|---|
| Кадастровий номер: 1221455800:02:001:1214, площа ділянки, га: 0,0168 | | | |
| 06.01.3 | | 0,0168 | Території в блакитних лініях, висотні обмеження 10 м |
| 01.08 | | 0,0004 | охоронна зона водопроводу Д = 110 мм |
| Кадастровий номер: 1221455800:02:001:1231, площа ділянки, га: 0,0300 | | | |
| 06.01.3 | | 0,0300 | Території в блакитних лініях, висотні обмеження 10 м |
| 01.08 | | 0,0030 | охоронна зона водопроводу Д = 160 мм |
| Кадастровий номер: 1221455800:02:001:1167, площа ділянки, га: 0,0300 | | | |
| 06.01.3 | | 0,0300 | Території в блакитних лініях, висотні обмеження 10 м |
| 01.08 | | 0,0031 | охоронна зона водопроводу Д = 160 мм |
| Кадастровий номер: 1221455800:02:001:1166, площа ділянки, га: 0,0300 | | | |
| 06.01.3 | | 0,0300 | Території в блакитних лініях, висотні обмеження 10 м |
| 01.08 | | 0,0031 | охоронна зона водопроводу Д = 160 мм |
| Кадастровий номер: 1221455800:02:001:1223, площа ділянки, га: 0,0209 | | | |
| 06.01.3 | | 0,0209 | Території в блакитних лініях, висотні обмеження 10 м |
| 01.08 | | 0,0004 | охоронна зона водопроводу Д = 110 мм |
| Кадастровий номер: 1221455800:02:001:1260, площа ділянки, га: 0,0118 | | | |
| 06.01.3 | | 0,0118 | Території в блакитних лініях, висотні обмеження 10 м |
| 01.05 | | 0,0052 | охоронна зона повітряної лінії електропередачі напругою 6 кВ |
| Кадастровий номер: 1221455800:02:001:1187, площа ділянки, га: 0,0306 | | | |
| 06.01.3 | | 0,0306 | Території в блакитних лініях, висотні обмеження 10 м |
| 01.08 | | 0,0013 | охоронна зона водопроводу Д = 110 мм |
| Кадастровий номер: 1221455800:02:001:1279, площа ділянки, га: 0,0170 | | | |
| 06.01.3 | | 0,0170 | Території в блакитних лініях, висотні обмеження 10 м |
| 01.08 | | 0,0011 | охоронна зона каналізації Д = 110 мм |
| Кадастровий номер: 1221455800:02:001:1280, площа ділянки, га: 0,0170 | | | |
| 06.01.3 | | 0,0170 | Території в блакитних лініях, висотні обмеження 10 м |
| 01.08 | | 0,0011 | охоронна зона каналізації Д = 110 мм |
| Кадастровий номер: 1221455800:02:001:0716, площа ділянки, га: 0,0600 | | | |
| 06.01.3 | | 0,0600 | Території в блакитних лініях, висотні обмеження 10 м |
| 01.05 | | 0,0155 | охоронна зона повітряної лінії електропередачі напругою 6 кВ |
| <div>  </div> | | | |
| | | | План обмежень у використанні земель, відомості про які підлягають внесенню до Державного земельного кадастру на підставі розробленої містобудівної документації |
| Змн. | Кіл. | Аркуш | № док |
| | | | Підпис |
| | | | Дата |
| | | | 02.12 |
| | | | 71 |

Перелік земельних ділянок, щодо яких встановлено обмеження у використанні земель

Кадастровий номер, площа ділянки, га

| Вид обмеження | Площа обмеження, га | Зміст обмеження |
|---|----------------------------|--|
| Кадастровий номер: 1221455800:02:001:1298, площа ділянки, га: 0,1294 | | |
| 06.01.3 | 0,1294 | Території в блакитних лініях, висотні обмеження 10 м |
| 01.08 | 0,0006 | охоронна зона водопроводу Д = 110 мм |
| Кадастровий номер: 1221455800:02:001:1416, площа ділянки, га: 0,0020 | | |
| 06.01.3 | 0,0020 | Території в блакитних лініях, висотні обмеження 10 м |
| Кадастровий номер: 1221455800:02:001:1237, площа ділянки, га: 0,0178 | | |
| 06.01.3 | 0,0177 | Території в блакитних лініях, висотні обмеження 10 м |
| 01.08 | 0,0005 | охоронна зона водопроводу Д = 110 мм |
| Кадастровий номер: 1221455800:02:001:0709, площа ділянки, га: 0,0633 | | |
| 06.01.3 | 0,0633 | Території в блакитних лініях, висотні обмеження 10 м |
| Кадастровий номер: 1221455800:02:001:0699, площа ділянки, га: 0,0634 | | |
| 06.01.3 | 0,0634 | Території в блакитних лініях, висотні обмеження 10 м |
| Кадастровий номер: 1221455800:02:006:0016, площа ділянки, га: 4,7843 | | |
| 06.01.1 | 0,0474 | Території в червоних лініях |
| 01.08 | 0,0068 | охоронна зона водопроводу Д = 100 мм |
| 01.08 | 0,0296 | охоронна зона газопроводу високого тиску Д = 500 мм |
| Кадастровий номер: 1221455800:02:001:1345, площа ділянки, га: 0,0300 | | |
| 06.01.1 | 0,0001 | Території в червоних лініях |
| 06.01.3 | 0,0299 | Території в блакитних лініях, висотні обмеження 10 м |
| 01.08 | 0,0006 | охоронна зона водопроводу Д = 110 мм |
| Кадастровий номер: 1221455800:02:001:1346, площа ділянки, га: 0,0300 | | |
| 06.01.1 | 0,0001 | Території в червоних лініях |
| 06.01.3 | 0,0298 | Території в блакитних лініях, висотні обмеження 10 м |
| 01.08 | 0,0007 | охоронна зона водопроводу Д = 110 мм |
| Кадастровий номер: 1221455800:02:001:1295, площа ділянки, га: 0,0300 | | |
| 06.01.1 | 0,0001 | Території в червоних лініях |
| 06.01.3 | 0,0299 | Території в блакитних лініях, висотні обмеження 10 м |
| 01.08 | 0,0005 | охоронна зона водопроводу Д = 110 мм |



| | | | | | | | |
|------|------|-------|-------|--------|------|---|-----|
| | | | | | | План обмежень у використанні земель, відомості про які підлягають внесенню до Державного земельного кадастру на підставі розробленої містобудівної документації | Арк |
| Змн. | Кіл. | Аркуш | № док | Підпис | Дата | | 76 |

Перелік земельних ділянок, щодо яких встановлено обмеження у використанні земель

Кадастровий номер, площа ділянки, га


| Вид обмеження | Площа обмеження, га | Зміст обмеження |
|---|----------------------------|--|
| Кадастровий номер: 1221455800:02:001:0654, площа ділянки, га: 0,0600 | | |
| 06.01.3 | 0,0600 | Території в блакитних лініях, висотні обмеження 10 м |
| 01.08 | 0,0056 | охоронна зона водопроводу Д = 160 мм |
| Кадастровий номер: 1221455800:02:001:0703, площа ділянки, га: 0,0634 | | |
| 06.01.3 | 0,0634 | Території в блакитних лініях, висотні обмеження 10 м |
| Кадастровий номер: 1221455800:02:001:0707, площа ділянки, га: 0,0634 | | |
| 06.01.3 | 0,0634 | Території в блакитних лініях, висотні обмеження 10 м |
| Кадастровий номер: 1221455800:02:001:0710, площа ділянки, га: 0,0650 | | |
| 06.01.3 | 0,0650 | Території в блакитних лініях, висотні обмеження 10 м |
| 01.08 | 0,0004 | охоронна зона водопроводу Д = 110 мм |
| 01.08 | 0,0087 | охоронна зона водопроводу Д = 160 мм |
| Кадастровий номер: 1221455800:02:001:0950, площа ділянки, га: 0,0400 | | |
| 06.01.3 | 0,0400 | Території в блакитних лініях, висотні обмеження 10 м |
| 01.08 | 0,0009 | охоронна зона газопроводу середнього тиску Д = 63 мм |
| Кадастровий номер: 1221455800:02:001:1378, площа ділянки, га: 0,0450 | | |
| 06.01.3 | 0,0450 | Території в блакитних лініях, висотні обмеження 10 м |
| 01.08 | 0,0002 | охоронна зона водопроводу Д = 110 мм |
| Кадастровий номер: 1221455800:02:001:1379, площа ділянки, га: 0,0450 | | |
| 06.01.3 | 0,0450 | Території в блакитних лініях, висотні обмеження 10 м |
| 01.08 | 0,0003 | охоронна зона водопроводу Д = 110 мм |
| Кадастровий номер: 1221455800:02:001:1149, площа ділянки, га: 0,0254 | | |
| 06.01.3 | 0,0254 | Території в блакитних лініях, висотні обмеження 10 м |
| 01.08 | 0,0006 | охоронна зона газопроводу середнього тиску Д = 63 мм |
| Кадастровий номер: 1221455800:02:001:1217, площа ділянки, га: 0,0182 | | |
| 06.01.3 | 0,0182 | Території в блакитних лініях, висотні обмеження 10 м |
| Кадастровий номер: 1221455800:02:001:1213, площа ділянки, га: 0,0218 | | |
| 06.01.3 | 0,0218 | Території в блакитних лініях, висотні обмеження 10 м |
| 01.08 | 0,0005 | охоронна зона водопроводу Д = 110 мм |



| | | | | | | | |
|------|------|-------|-------|--------|------|---|-----|
| | | | | | | План обмежень у використанні земель, відомості про які підлягають внесенню до Державного земельного кадастру на підставі розробленої містобудівної документації | Арк |
| Змн. | Кіл. | Аркуш | № док | Підпис | Дата | | 77 |

Перелік земельних ділянок, щодо яких встановлено обмеження у використанні земель

Кадастровий номер, площа ділянки, га

| Вид обмеження | Площа обмеження, га | Зміст обмеження |
|--|---------------------|---|
| Кадастровий номер: 1221455800:02:001:1225, площа ділянки, га: 0,0300 | | |
| 06.01.3 | 0,0300 | Території в блакитних лініях, висотні обмеження 10 м |
| 01.08 | 0,0032 | охоронна зона водопроводу Д = 160 мм |
| Кадастровий номер: 1221455800:02:001:0139, площа ділянки, га: 0,0600 | | |
| 06.01.3 | 0,0600 | Території в блакитних лініях, висотні обмеження 10 м |
| 01.05 | 0,0053 | охоронна зона повітряної лінії електропередачі напругою 10 кВ |
| 01.08 | 0,0014 | охоронна зона газопроводу середнього тиску Д = 63 мм |
| Кадастровий номер: 1221455800:02:001:0912, площа ділянки, га: 0,3515 | | |
| 06.01.3 | 0,0097 | Території в блакитних лініях, висотні обмеження 20 м |
| 01.05 | 0,0003 | охоронна зона електрокабелю напругою 0,4 кВ |
| 01.04 | 0,0032 | охоронна зона кабелю електрозв'язку |
| 01.04 | 0,0052 | охоронна зона кабелю електрозв'язку |
| 01.08 | 0,0091 | охоронна зона каналізації 2 Д = 225 мм |
| 01.08 | 0,0081 | охоронна зона газопроводу середнього тиску Д = 160 мм |
| Кадастровий номер: 1221455800:02:001:0049, площа ділянки, га: 0,0600 | | |
| 06.01.3 | 0,0025 | Території в блакитних лініях, висотні обмеження 10 м |
| 01.05 | 0,0047 | охоронна зона електрокабелю напругою 0,4 кВ |
| 01.05 | 0,0015 | охоронна зона електрокабелю напругою 6 кВ |
| Кадастровий номер: 1221455800:02:001:0050, площа ділянки, га: 0,0450 | | |
| 06.01.3 | 0,0450 | Території в блакитних лініях, висотні обмеження 10 м |
| 01.05 | 0,0015 | охоронна зона електрокабелю напругою 0,4 кВ |
| 01.05 | 0,0015 | охоронна зона електрокабелю напругою 6 кВ |
| 01.04 | 0,0013 | охоронна зона кабелю електрозв'язку |
| 01.04 | 0,0010 | охоронна зона кабелю електрозв'язку |
| Кадастровий номер: 1221455800:01:072:0335, площа ділянки, га: 0,7097 | | |
| 01.05 | 0,0012 | охоронна зона електрокабелю напругою 6 кВ |
| 01.08 | 0,0136 | охоронна зона водопроводу Д = 219 мм |
| Кадастровий номер: 1221455800:01:102:0023, площа ділянки, га: 8,8600 | | |
| 01.08 | 0,0015 | охоронна зона водопроводу Д = 225 мм |
| <div style="text-align: center;">  </div> | | |
| | | План обмежень у використанні земель, відомості про які підлягають внесенню до Державного земельного кадастру на підставі розробленої містобудівної документації |
| Змн. | Кіл. | Аркуш |
| № док | Підпис | Дата |
| | | Арк |
| | | 78 |

Перелік земельних ділянок, щодо яких встановлено обмеження у використанні земель

Кадастровий номер, площа ділянки, га

| Вид обмеження | Площа обмеження, га | Зміст обмеження |
|---|----------------------------|---|
| Кадастровий номер: 1221455800:01:102:0025, площа ділянки, га: 0,6000 | | |
| 01.08 | 0,0002 | охоронна зона водопроводу Д = 225 мм |
| Кадастровий номер: 1221455800:02:001:0085, площа ділянки, га: 0,0600 | | |
| 01.08 | 0,0034 | охоронна зона водопроводу Д = 225 мм |
| Кадастровий номер: 1221455800:02:001:0152, площа ділянки, га: 0,0600 | | |
| 01.08 | 0,0007 | охоронна зона водопроводу Д = 225 мм |
| Кадастровий номер: 1221455800:02:001:0171, площа ділянки, га: 0,0598 | | |
| 01.08 | 0,0027 | охоронна зона водопроводу Д = 225 мм |
| Кадастровий номер: 1221455800:02:001:0191, площа ділянки, га: 0,0594 | | |
| 01.08 | 0,0019 | охоронна зона водопроводу Д = 225 мм |
| Кадастровий номер: 1221455800:02:001:0200, площа ділянки, га: 0,0592 | | |
| 01.08 | 0,0014 | охоронна зона водопроводу Д = 225 мм |
| Кадастровий номер: 1221455800:02:001:0207, площа ділянки, га: 0,0596 | | |
| 01.08 | 0,0011 | охоронна зона водопроводу Д = 225 мм |
| Кадастровий номер: 1221455800:02:001:0228, площа ділянки, га: 0,0638 | | |
| 01.08 | 0,0002 | охоронна зона водопроводу Д = 225 мм |
| Кадастровий номер: 1221455800:02:001:0398, площа ділянки, га: 0,6789 | | |
| 01.08 | 0,0433 | охоронна зона газопроводу середнього тиску Д = 219 мм |
| Кадастровий номер: 1221455800:02:001:0462, площа ділянки, га: 0,0800 | | |
| 01.08 | 0,0049 | охоронна зона водопроводу Д = 225 мм |
| Кадастровий номер: 1221455800:02:001:0609, площа ділянки, га: 0,1427 | | |
| 01.08 | 0,0158 | охоронна зона газопроводу середнього тиску Д = 219 мм |
| Кадастровий номер: 1221455800:02:001:0914, площа ділянки, га: 0,0600 | | |
| 01.08 | 0,0031 | охоронна зона водопроводу Д = 225 мм |
| Кадастровий номер: 1221455800:02:001:0938, площа ділянки, га: 0,0580 | | |
| 01.08 | 0,0100 | охоронна зона водопроводу Д = 225 мм |
| Кадастровий номер: 1221455800:02:001:0939, площа ділянки, га: 0,0020 | | |
| 01.08 | 0,0003 | охоронна зона водопроводу Д = 225 мм |



| | | | | | | | |
|------|------|-------|-------|--------|------|---|-----|
| | | | | | | План обмежень у використанні земель, відомості про які підлягають внесенню до Державного земельного кадастру на підставі розробленої містобудівної документації | Арк |
| Змн. | Кіл. | Аркуш | № док | Підпис | Дата | | 79 |

Перелік земельних ділянок, щодо яких встановлено обмеження у використанні земель

Кадастровий номер, площа ділянки, га

| Вид обмеження | Площа обмеження, га | Зміст обмеження |
|---------------|---------------------|-----------------|
|---------------|---------------------|-----------------|

Кадастровий номер: 1221455800:02:001:1388, площа ділянки, га: 0,0182

| | | |
|-------|--------|---|
| 01.08 | 0,0002 | охоронна зона газопроводу середнього тиску Д = 160 мм |
|-------|--------|---|



| | | | | | | | |
|------|------|-------|-------|--------|------|---|-----|
| | | | | | | План обмежень у використанні земель, відомості про які підлягають внесенню до Державного земельного кадастру на підставі розробленої містобудівної документації | Арк |
| Змн. | Кіл. | Аркуш | № док | Підпис | Дата | | 82 |